

Département de la Haute-Garonne

Ville de Bouloc

PLAN LOCAL D'URBANISME

PIÈCE N° 5.4

NOTICE EXPLICATIVE RELATIVE AU CLASSEMENT DES INFRASTRUCTURES DE TRANSPORT TERRESTRE

Vu pour être annexé à la délibération du
conseil municipal en date
du 08 novembre 2018

Le Maire

Ghislaine CABESSUT



PRÉFET DE LA HAUTE-GARONNE

Direction Départementale des Territoires
Mission Cadre de Vie
et Polices de l'environnement

Arrêté de classement sonore des infrastructures de transports terrestres de la Haute-Garonne

Le préfet de la région Midi-Pyrénées,
Préfet de la Haute-Garonne,
Chevalier de la Légion d'honneur,
Officier de l'ordre national du Mérite,

- Vu le code de l'environnement et notamment l'article L571-10 ;
- Vu le code de la construction et de l'habitation et notamment ses articles R 111-4-1, R 111-23-1 à R 111-23-3 ;
- Vu le code de l'urbanisme et notamment ses articles R111-1, R111-3-1, R123-13, R 123-14, R123-22, R311-10 ;
- Vu le décret n° 95-21 du 9 janvier 1995 relatif au classement des infrastructures de transports terrestres et modifiant le code de l'urbanisme et le code de la construction et de l'habitation ;
- Vu l'arrêté ministériel du 30 mai 1996 relatif aux modalités de classement des infrastructures de transports terrestres et à l'isolement acoustique des bâtiments d'habitation dans les secteurs affectés par le bruit ;
- Vu l'arrêté préfectoral du 15 Octobre 1998 instituant le Comité de Pilotage départemental de classement des infrastructures terrestres sur le département de la Haute-Garonne ;
- Vu l'arrêté préfectoral du 26 Juillet 2000 relatif au classement sonore des infrastructures de transports terrestres ;
- Vu les trois arrêtés ministériels du 25 avril 2003 relatifs à la limitation du bruit dans les établissements d'enseignement, de santé et dans les hôtels ;
- Vu l'arrêté préfectoral du 18 Janvier 2006 relatif au classement sonore des infrastructures de transports terrestres de la ville de Toulouse et 24 autres communes ;
- Vu l'arrêté ministériel du 23 juillet 2013 modifiant l'arrêté du 30 mai 1996 relatif aux modalités de classement des infrastructures de transports terrestres et à l'isolement acoustique des bâtiments d'habitation dans les secteurs affectés par le bruit ;
- Vu les avis des conseils municipaux des Communes concernées ;

Sur proposition du secrétaire général de la préfecture de la Haute-Garonne,

Arrête :

Art. 1^{er}. – Les dispositions des arrêtés ministériels du 30 mai 1996 et du 25 avril 2003 susvisés sont applicables dans le département de la Haute-Garonne aux abords du tracé des infrastructures de transports terrestres listées dans un tableau et représentées sur des cartes joints en annexe. Le tableau donne pour chacun des tronçons d'infrastructures mentionnés, le classement dans une des cinq catégories définies dans les arrêtés ministériels du 30 mai 1996 et du 23 juillet 2013 susmentionnés, la largeur des secteurs affectés par le bruit de part et d'autre de ces tronçons et le type de tissu. Les cartes schématisent le classement, mais seules font foi les indications du tableau annexé.

Art. 2. – Les notions de rues en U et de tissu ouvert sont définies par la norme NF S 31-130 "cartographie du bruit en milieu extérieur".

La largeur des secteurs affectés par le bruit correspond à la distance mentionnée dans le tableau, comptée de part et d'autre de l'infrastructure à partir du bord extérieur de la chaussée la plus proche.

Art. 3. – Le classement des infrastructures de transports terrestres dans le département de la Haute-Garonne et la largeur maximale des secteurs affectés par le bruit de part et d'autre de l'infrastructure sont définis en fonction des niveaux sonores de référence, dans le tableau suivant :

Infrastructures routières et lignes ferroviaires à grande vitesse			
Catégorie de l'infrastructure	Niveau sonore de référence L, en période diurne (en dB(A))	Niveau sonore de référence L, en période nocturne (en dB(A))	Largeur maximale des secteurs affectés par le bruit de part et d'autre de l'infrastructure
1	$L > 81$	$L > 76$	d = 300 m
2	$76 < L \leq 81$	$71 < L \leq 76$	d = 250 m
3	$70 < L \leq 76$	$65 < L \leq 71$	d = 100 m
4	$65 < L \leq 70$	$60 < L \leq 65$	d = 30 m
5	$60 < L \leq 65$	$55 < L \leq 60$	d = 10 m

Art. 4. – Conformément au décret n° 95-21 susvisé, les bâtiments à construire dans les secteurs affectés par le bruit et mentionnés à l'article 1 doivent présenter un isolement acoustique minimum contre les bruits extérieurs, déterminé selon l'arrêté ministériel du 30 mai 1996 susvisé.

Cet isolement est déterminé, soit de manière forfaitaire par une méthode simplifiée dont les modalités sont définies à l'article 6 de l'arrêté ministériel du 30 mai 1996, soit de manière spécifique sous la responsabilité du maître d'ouvrage du bâtiment à construire, par un calcul conforme aux modalités définies à l'article 7 du même arrêté, modifiés par les articles 8 et 9 d l'arrêté du 23 juillet 2013.

Art. 5. – Les communes concernées par le présent arrêté sont les suivantes :

Aignes, Aigrefeuille, Ardèche, Argut-Dessous, Arlos, Arnaud-Guilhem, Aucamville, Ausson, Aussonne, Auterive, Auzeville-Tolosane, Auzielle, Avignonet-Lauragais, Ayguesvives, Balma, Barbazan, Baziège, Beauchalot, Beaumont-sur-Lèze, Beaupuy, Beauzelle, Belberaud, Bessières, Blagnac, Bonrepos-Riquet, Bonrepos-sur-Aussonnelle, Bordes-de-Rivière, Boulac, Boussens, Bruguières, Buzet-sur-Tarn, Calmont, Capens, Carbonne, Cassagne, Castagnède, Castanet-Tolosan, Castelginest, Castelmaurou, Castelnau-d'Estrétefond, Castillon-de-Saint-Martory, Cazères, Cépet, Chaum, Cierp-Gaud, Cier-de-Rivière, Cintegabelle, Clarac, Clermont-le-Fort, Colomiers, Cornebarrieu, Cugnax, Daux, Deyme, Donneville, Drémil-Lafage, Eaunes, Escalquens, Estancarbon, Esténos, Eup, Fenouillet, Flourens, Fonbeauzard, Fonsorbes, Fontenilles, Fos, Fourquevaux, Fronsac, Fronton, Frouzins, Gagnac-sur-Garonne, Galié, Gardouch, Gargas, Garidech, Gémil, Gibel, Gourdan-Polignan, Gragnague, Gratentour, Grenade, His, Huos, La Salvetat-Saint-Gilles, Labarthe-Inard, Labarthe-Rivière, Labarthe-sur-Lèze, Labastide-Beauvoir, Labastidette, Labège, Labroquère, Lacroix-Falgarde, Lafitte-Vigordane, Lagardelle-sur-Lèze, Landorthe, Launaguet, Lavalette, Lavelanet-de-Comminges, Lauzerville, Lavernose-la-Casse, Le Fauga, Léguevin, Lespinasse, Lestelle-de-Saint-Martory, Lévigac, Lez, Longages, L'Union, Luscan, Mancieux, Mane, Marquefave, Martres-de-Rivière, Martres-Tolosane, Mauzac, Mazères-sur-Salat, Melles, Merville, Miramont-de-Comminges, Miremont, Mondavezan, Mondonville, Monestrol, Mons, Montaigut-sur-Save, Montastruc-la-Conseillère, Montaut, Montberon, Montesquieu-Lauragais, Montgaillard-Lauragais, Montgeard, Montgiscard, Montlaur, Montrabé, Montréjeau, Montsaunès, Muret, Nailloux, Noé, Odars, Ondes, Ore, Palaminy, Péchabou, Pechbonnieu, Pechbusque, Pibrac, Pin-Balma, Pinsaguel, Pins-Justaret, Plaisance du Touch, Pointis de Rivière, Pompertuzat, Ponlat-Taillebourg, Portet-sur-Garonne, Quint-Fonsegrives, Ramonville-Saint-Agne, Renneville, Revel, Roquefort-sur-Garonne, Roques, Roquesérière, Roquettes, Rouffiac-Tolosan, Saiguède, Saint Alban, Saint Béal, Saint-Clar-de-Rivière, Sainte-Foy-d'Aigrefeuil, Saint-Élix-le-Château, Saint-Félix-Lauragais, Saint Gaudens, Saint-Hilaire, Saint Jean, Saint Jory, Saint Julien sur Garonne, Saint-Loup-Cammas, Saint Lys, Saint Marcel Paulel, Saint

Martory, Saint Médard, Saint Orens de Gameville, Saint Pierre, Saint Rome, Saint-Rustice, Saint Sauveur, Saint-Sulpice-sur-Lèze, Salies-du-Salat, Salles-sur-Garonne, Savarthès, Saubens, Seilh, Seilhan, Seysses, Toulouse, Tournefeuille, Valentine, Vaux, Venerque, Verfeil, Vernet, Vieille Toulouse, Vieilleville, Vigoulet-Auzil, Villate, Villefranche-de-Lauragais, Villematier, Villemur-sur-Tarn, Villeneuve-de-Rivière, Villeneuve-lès-Bouloc, Villeneuve-Tolosane, Vacquiers, Villenouvelle.

Art. 6. – Le présent arrêté est applicable à compter de sa publication au recueil des actes administratifs de la préfecture et de son affichage pendant une durée de un mois minimum à la mairie des communes visées à l'article 5.

Art. 7. – Le présent arrêté doit être annexé au documents d'urbanisme par les maires des communes visées à l'article 5.

Les secteurs affectés par le bruit définis à l'article 3 et en annexe I et II du présent arrêté, devront être reportés dans les documents d'urbanisme par les Maires des communes visées à l'article 5.

Art. 8. – Le présent arrêté peut faire l'objet d'un recours dans les deux mois à partir de sa publication auprès du tribunal administratif de TOULOUSE.

Art. 9. – Le secrétaire général de la préfecture de la Haute-Garonne, les Sous-Préfets de Muret et de Saint-Gaudens, les maires des communes visées à l'article 5 et le Directeur Départemental des Territoires sont chargés, chacun en ce qui le concerne, de l'exécution du présent arrêté.

Fait à Toulouse, le 23 DEC. 2014

Pour le préfet et par délégation,
Le secrétaire général,

Thierry BONNIER

ANNEXES

Annexe I : Tableau de classement sonore pour les communes concernées et classées par ordre alphabétique

(1) La largeur des secteurs affectés par le bruit correspond à la distance mentionnée dans le tableau ci-après, comptée de part et d'autre de l'infrastructure

- pour les infrastructures routières, à partir du bord extérieur de la chaussée le plus proche.
- pour les voies ferrées, à partir du rail extérieur de la voie la plus proche.

(2) :légende

TO = Tissu Ouvert

U = Rue en U

TCSP = Transport en Commun en Site Propre

VCSM=Voie du Canal de Saint-Martory

I. = Intersection

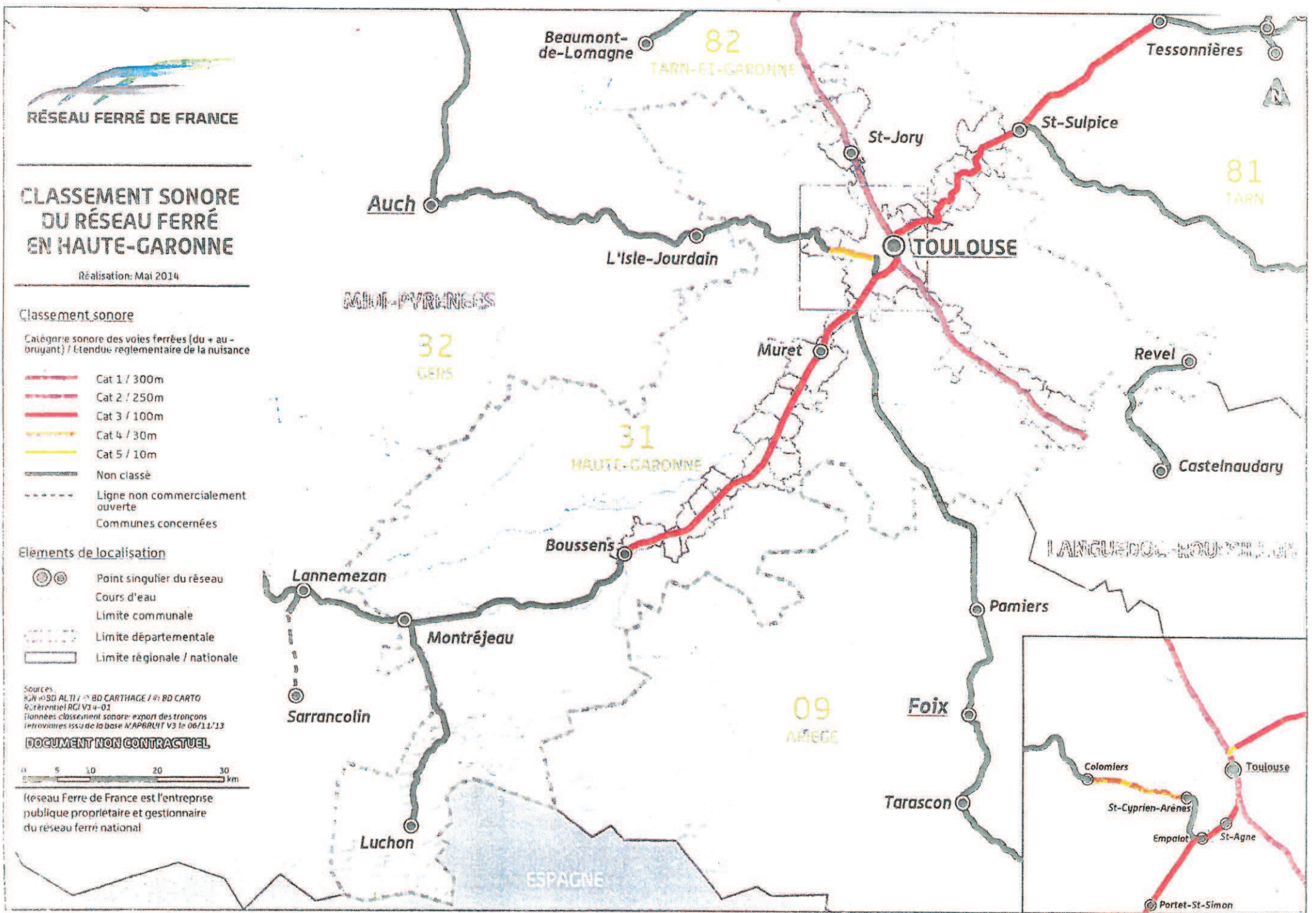
E. = Échangeur

Av. = avenue

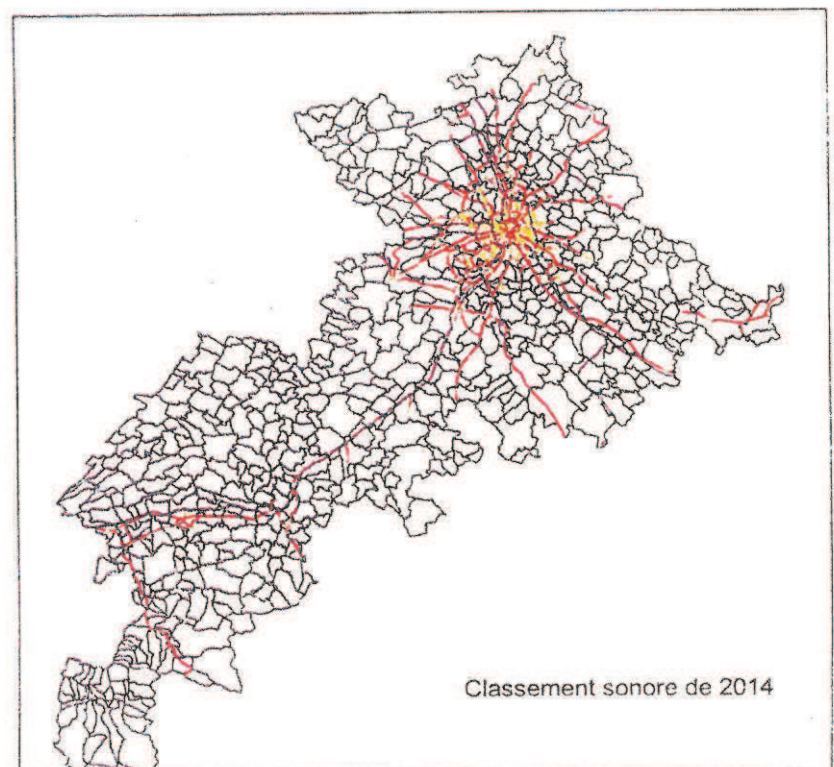
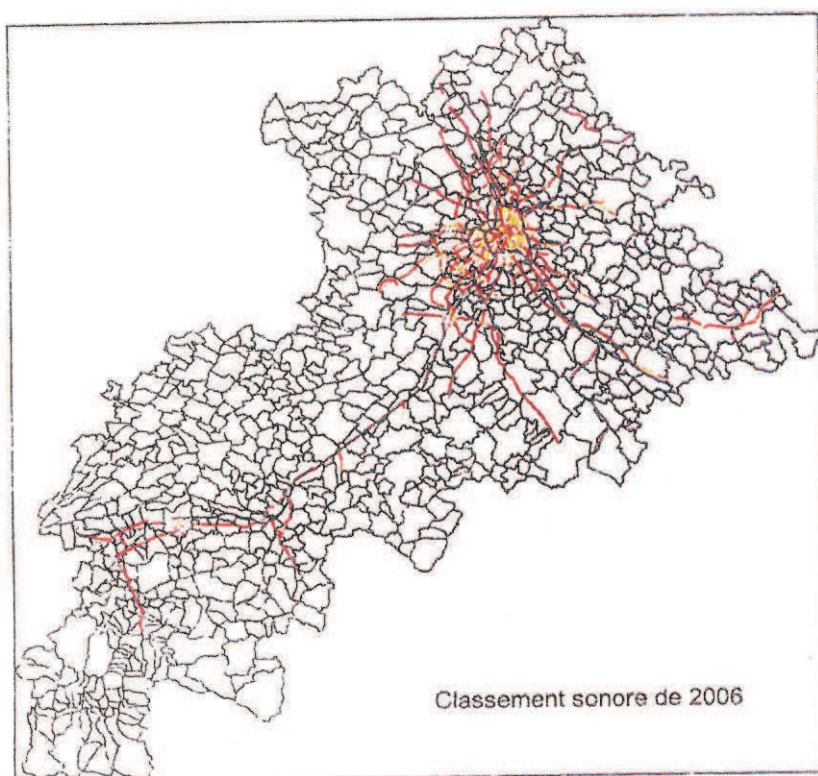
L.C. = Limite de commune

ER = Emplacement réservé

Annexe II : Cartographie du classement sonore (Planches n°1 à n° 51)



Evolution du classement sonore entre 2006 et 2014

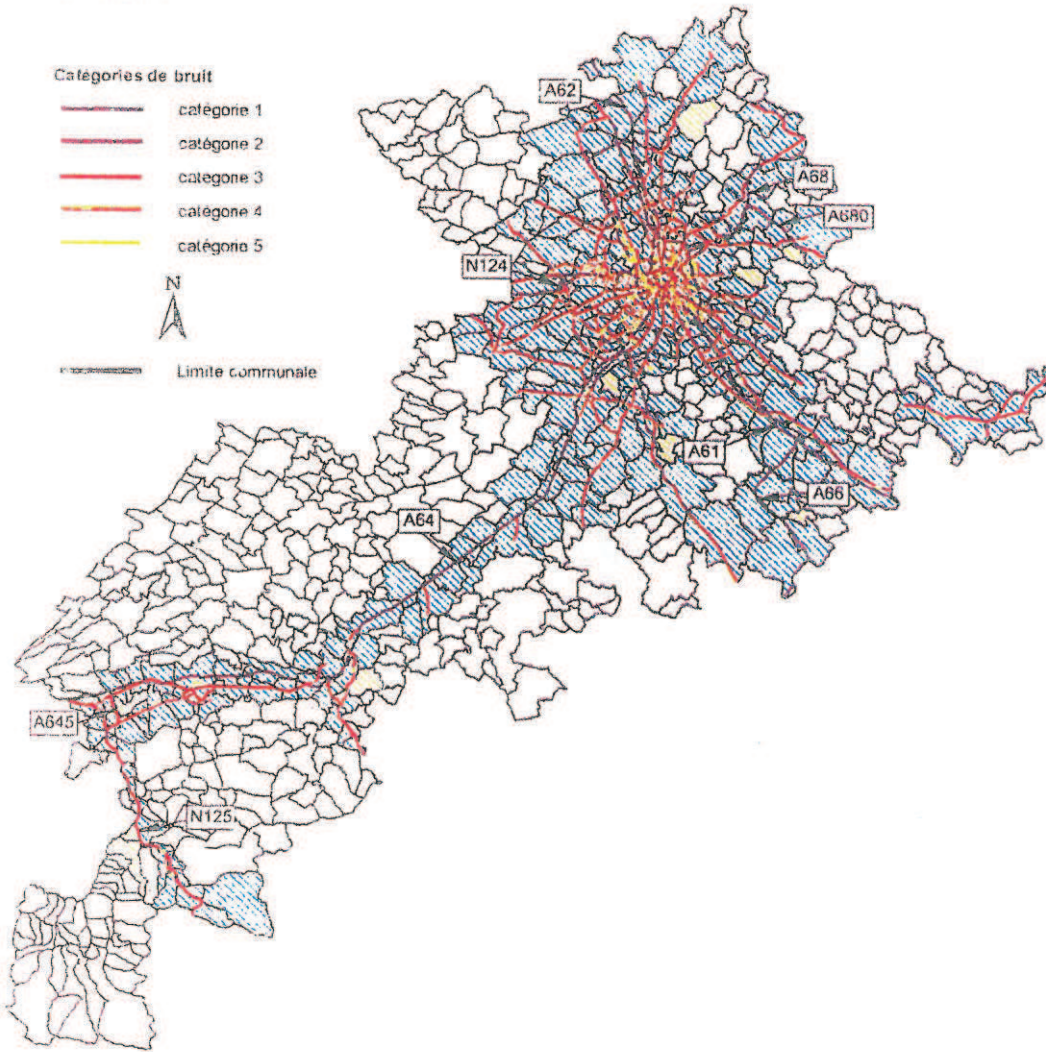




DEPARTEMENT DE LA HAUTE-GARONNE (31)

Catégories de bruit

- catégorie 1
 - catégorie 2
 - catégorie 3
 - catégorie 4
 - catégorie 5
- Limite communale



- AIGNES
- AIGREFEUILLE
- ARDÈGE
- ARGUT-DESSOUS
- ARLOS
- ARNAUD-GUILHEM
- AUCAMVILLE
- AUSSON
- AUSSONNE
- AUTERIVE
- AUZEVILLE-TOLOSANE
- AUZELLE
- AVIGNONET-LAURAGAIS
- AYGUESVIVES
- BALMA
- BARBAZAN
- BAZIÈGE
- BEAUJALOT
- BEAUMONT-SUR-LÈZE
- BEAUPUY
- BEAUZELLE
- BELBÉRAUD
- BESSIÈRES
- BLAGNAC
- BONREPOS-RIQUET
- BONREPOS-SUR-AUSSONNELLE
- BORDES-DE-RIVIÈRE
- BOULOC
- BOUSSENS
- BRUGUIÈRES
- BUZET-SUR-TARN
- CALMONT
- CAPENS
- CARBONNE
- CASTAGNEDE
- CASTANET-TOLOSAN
- CASTELGINEST
- CASTELMAUROU
- CASTELNAU-D'ESTRÉTEFONDS
- CASTILLON-DE-SAINT-MARTORY
- CAZÈRES
- CÉPLAT
- CHAUM
- CHÉRI-DE-RIVIÈRE
- CINTEGABELLE
- CLARAC
- CLERMONT-LE-FORT
- COLOMIERS
- CORNEBARRIEU
- CUGNAUX
- GAUX

Communes traversées par une voie classée

- | | | |
|---------------------------|---------------------------|---------------------------|
| DEYME | LEZ | ROQUEFORT-SUR-GARONNE |
| DONNEVILLE | LONGAGES | ROQUES |
| DRÉMIL-LAFAGE | L'UNION | ROQUESÉRIÈRE |
| EAUNES | LUSCAN | ROQUETTES |
| ESCALQUENS | MANCLOUX | ROUFFIAC-TOLOSAN |
| ESTANCARBON | MANE | SAIGUÈDE |
| EUP | MARQUEFAVE | SAINTE-ALBAN |
| FENOUILLET | MARTRES-DE-RIVIÈRE | SAINTE-RÉAT |
| FLOURENS | MARTRES-TOLOSANE | SAINTE-CLAR-DE-RIVIÈRE |
| FONBEAUZARD | MAUZAC | SAINTE-FOY-D'AIGREFEUILLE |
| FONSORBES | MAZÈRES-SUR-SALAT | SAINTE-ÉUX-LE-CHÂTEAU |
| FONTENILLES | MELLES | SAINTE-FELIX-LAURAGAIS |
| FOS | MERVILLE | SAINTE-GAUDENS |
| FOURQUEVAUX | MIRAMONT-DE-COMMINGES | SAINTE-HILAIRE |
| FRONSAC | MIREMONT | SAINTE-JEAN |
| FRONTON | MONDAVEZAN | SAINTE-JORY |
| FROUZINS | MONDONVILLE | SAINTE-JULIEN-SUR-GARONNE |
| GAGNAC-SUR-GARONNE | MONTAIGUT-SUR-SAVE | SAINTE-LOUP-CAMMAS |
| GAJÉ | MONTASTRUC-LA-CONSEILLÈRE | SAINTE-LYS |
| GARDOUCH | MONTAUT | SAINTE-MARCEL-L'AULÈRE |
| GARGAS | MONTBERON | SAINTE-MARTORY |
| GARDECH | MONTESQUIEU-LAURAGAIS | SAINTE-MEDARD |
| GÉMIL | MONTGAILLARD-LAURAGAIS | SAINTE-ORENS-DE-GAMEVILLÉ |
| GIBEL | MONTGEARD | SAINTE-ROME |
| GOURDAN-POLIGNAN | MONTGISCARD | SAINTE-RUSTICE |
| GRAGNAGUE | MONTLAUR | SAINTE-SALVEUR |
| GRATENTOUR | MONTRABÈ | SAINTE-SULPICE-SUR-LÈZE |
| GRENADE | MONTREJEAU | SALLES-DU-SAIAT |
| HIS | MONTSAUNES | SALLE-SUR-GARONNE |
| HUOS | MURET | SAVARTHÈS |
| LA SALVETAT-SAINT-GILLES | NAILLOUX | SEILLH |
| LABARTHE-INAUD | NOË | SEILHAN |
| LABARTHE-RIVIÈRE | ODARS | SEYSSÈS |
| LABARTHE-SUR-LÈZE | ONDES | TOULOUS |
| LABASTIDE-BEAUVOIR | ORE | TOURNEFEUILLE |
| LABASTIDETTE | PALAMINY | VALENTINE |
| LABÈGE | PÉCHABOU | VAUX |
| LABROQUÈRE | PÉCHBONNIEU | VÈNERQUE |
| LACROIX-FALGARDE | PÉCHBUSQUÉ | VERTEIL |
| LAFITTE-VIGORDANE | PIDRAC | VERNIT |
| LAGARDELLE-SUR-LÈZE | PIN-BALMA | VIEILLE-TOULOUS |
| LANDORTHE | PINAGUÈL | VIEILLEVIGNE |
| LAUNAGUET | PINS-JUSTARCT | VIGOLET-AUZIL |
| LAVALÈTTE | PLAISANCE-DU-TOUCH | VILLAT |
| LAVELANET-DE-COMMINGES | POMPERTUZAT | VILLEFRANCHE-DE-LAURAGAIS |
| LAVERNOSE | PONLAT-TAILLEBOURG | VILLEMATIER |
| LE FAUGA | PORTET-SUR-GARONNE | VILLEMUR-SUR-TARN |
| LÈGUEVIN | QUINT-ONSEGRIVES | VILLENEUVE-DE-RIVIÈRE |
| LESPINASSE | RAMONVILLE-SAINTE-AGNE | VILLENEUVE-LÈS-BOULOC |
| LESTELLE-DE-SAINT-MARTORY | RENNVILLE | VILLENEUVE-TOLOSANE |
| LÉVIGNAC | REVEL | VILLENOUVELLE |



Communes affectées mais non traversées par une voie classée

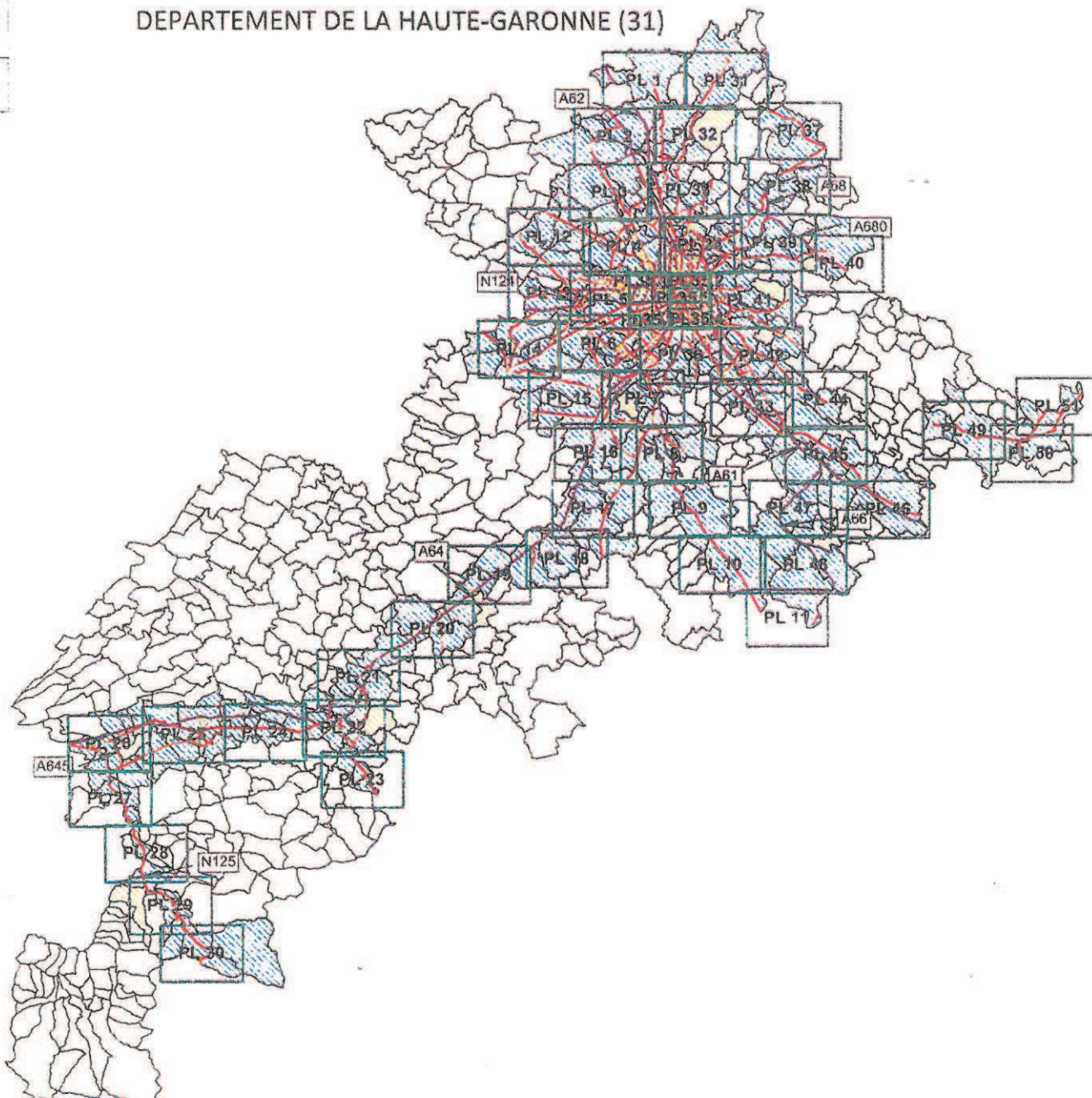
- | | | |
|-------------|--------------------|-----------|
| LAUZERVILLE | POINTIS-DE-RIVIÈRE | VACQUIERS |
| MONESTROL | SAINTE-PIERRE | |
| MONS | SAUBENS | |

Communes n'étant plus concernées par le classement

NEANT



DEPARTEMENT DE LA HAUTE-GARONNE (31)



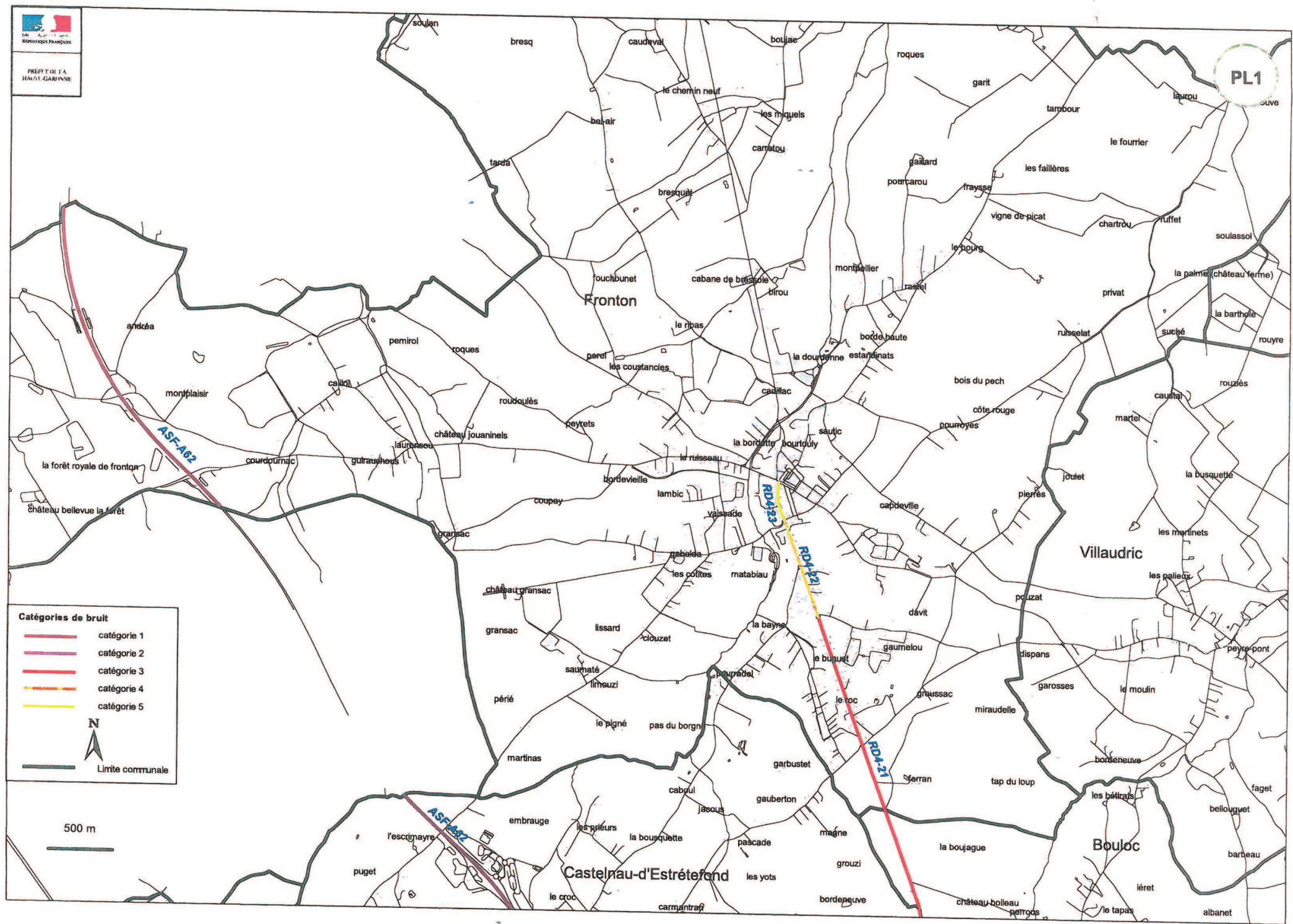
Repérage du numéro de planche





PRÉFET DE LA HAUTE-GARONNE

PL1




Catégories de bruit

- catégorie 1
- catégorie 2
- catégorie 3
- catégorie 4
- catégorie 5

N

Limite communale

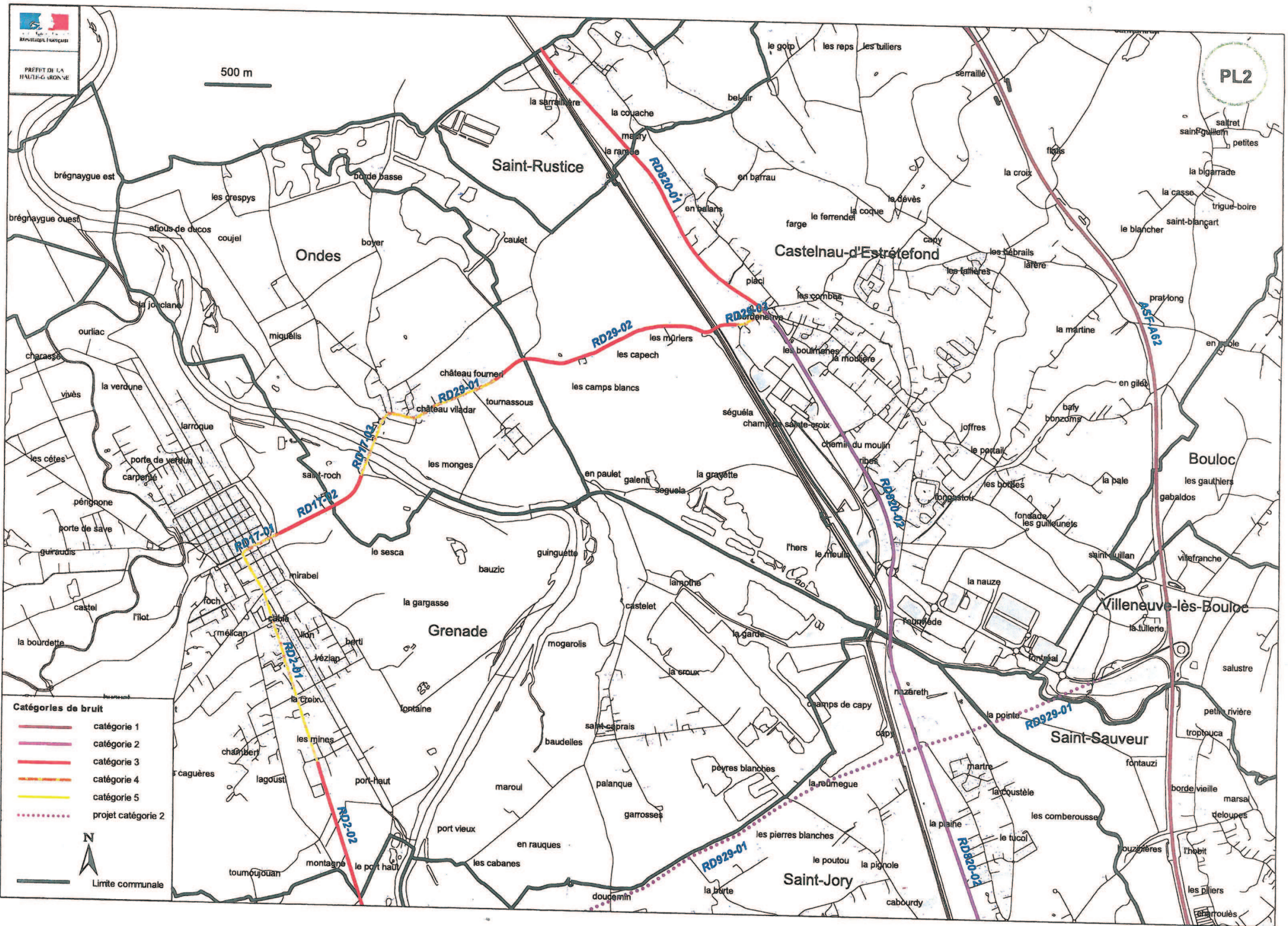


Castelnau-d'Estrétefond







Bouloc

500 m

PL2

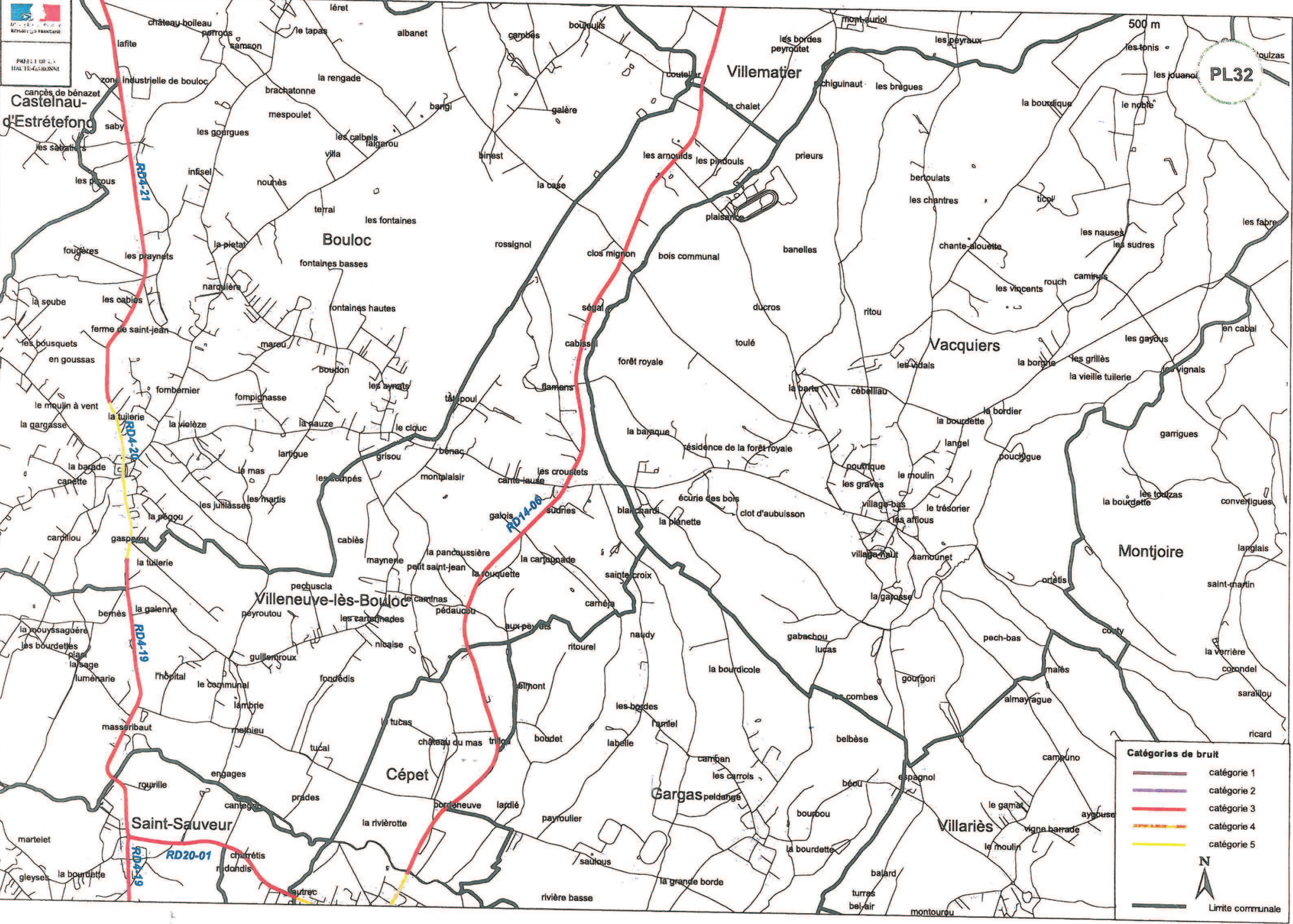


Catégories de bruit

-  catégorie 1
-  catégorie 2
-  catégorie 3
-  catégorie 4
-  catégorie 5
-  projet catégorie 2



Limite communale



République Française
 Occitanie
 Département de l'Aude
 Arrondissement de Castelnaudary

Catégories de bruit

- catégorie 1
- catégorie 2
- catégorie 3
- catégorie 4
- catégorie 5

Limite communale

N

PL32

500 m

Castelnaudary

Bouloc

Villemaurier

Vacquiers

Villeneuve-lès-Bouloc

Cépet

Gargas

Villariès

Montjoire

Saint-Sauveur

ANNEXE I

Commune traversée par une voie classée	N° de planche	Nom de l'infrastructure	Nom du tronçon	Délimitation du tronçon		Catégorie de l'infrastructure	Largeur des secteurs affectés par le bruit	Type de tissu (rue en U ou tissu ouvert)
				Débutant	Finissant			
Aignes	47-48	A66	ASF-A66	L.C.	L.C.	2	250	T.O.
Aigrefeuille	41-42	RD18	RD18-04	L.C.	panneau 70	3	100	T.O.
			RD18-05	panneau 70	L.C.	4	30	T.O.
Ardèche	26	RD8	RD8-01	L.C.	L.C.	3	100	T.O.
Argut-Dessous	29-30	RN125-projet déviation de Saint-Béat	dév RN 125	L.C.	L.C.	3	100	T.O.
Arlos	29-30	RN125	RN125-06	L.C.	entrée agglo Arlos	3	100	T.O.
			RN125-07	entrée agglo Arlos	sortie agglo Arlos	4	30	T.O.
			RN125-08	sortie agglo Arlos	L.C.	3	100	T.O.
		RN125-projet déviation de Saint-Béat	dév RN 125	L.C.	L.C.	3	100	T.O.
Arnaud-Guilhem	21-22	RD817	RD817-03	L.C.	L.C.	3	100	T.O.
Aucamville	34	A62	ASF-A62	L.C.	L.C.	1	300	T.O.
		RD4	RD4-14	L.C.	RD64	4	30	T.O.
			RD4-15	RD64	L.C.	3	100	T.O.
		RD64	RD64-01	L.C.	RD4	3	100	T.O.
		RD820	RD820-04	L.C.	L.C.	2	250	T.O.
		Avenue du Sers	AUC-02	Fenouillet	Lespinsasse	4	30	T.O.
Chemin de Lespinasse	AUC-01	Sers	Lacourtenourt	4	30	T.O.		
Ausson	26	A64	ASF-A64	L.C.	L.C.	1	300	T.O.
		A645	ASF-A645	L.C.	L.C.	3	100	T.O.
		RD817	RD817-07	L.C.	entrée Ausson	3	100	T.O.
			RD817-08	entrée Ausson	L.C.	4	30	T.O.
Aussonne	3-4	RD2	RD2-02	L.C.	L.C.	3	100	T.O.
		RD63	RD63-03	L.C.	entrée Lieu-dit Camis	3	100	T.O.
			RD63-04	entrée Lieu-dit Camis	L.C.	4	30	T.O.
		RN224	RN224-02	L.C.	L.C.	3	100	T.O.
		RD902 projet déviation de Seilh	RD902-dév Seilh	L.C.	L.C.	2	250	T.O.
Auterive	9-10	RD820	RD820-09	L.C.	L.C.	3	100	T.O.
Auzeville-Tolosane	36-42	A61	ASF-A61	L.C.	L.C.	1	300	T.O.
		RD813	RD813-01	L.C.	L.C.	3	100	T.O.
		RD35	RD35-02	L.C.	L.C.	3	100	T.O.
Auzielle	42	RD2	RD2-05	L.C.	L.C.	3	100	T.O.
Avignonet-Lauragais	0-46	A61	ASF-A61	L.C.	limite département	1	300	T.O.
		RD813	RD813-03	L.C.	entrée Avignonet	3	100	T.O.
			RD813-04	entrée Avignonet	sortie Avignonet	4	30	T.O.
			RD813-05	sortie Avignonet	limite département	3	100	T.O.
		Voie ferré de St Rustice à Avignonet	Ligne 640000	L.C.	L.C.	2	250	T.O.
Ayguesvives	43-45	A61	ASF-A61	L.C.	L.C.	1	300	T.O.
		RD813	RD813-01	L.C.	L.C.	3	100	T.O.
		RD24	RD24-11	L.C.	RD813	3	100	T.O.
Balma	34-41	A61 + bretelles	ASF-A61 + bretelles	L.C.	L.C.	1	300	T.O.
		RD112	RD112-02	L.C.	L.C.	3	100	T.O.
		RD126	RD126-03	L.C.	A61	3	100	T.O.
		RD16	RD16-01	RD826	Sortie Balma	4	30	T.O.
			RD16-02	Sortie Balma	L.C.	3	100	T.O.
		RD50	RD50-03	L.C.	Sortie Balma	4	30	T.O.
			RD50-04	Sortie Balma	L.C.	3	100	T.O.
		RD50E	RD50E-01	RD50	RD70	4	30	T.O.
		RD64D	RD64D-01	RD50	RD112	4	30	T.O.
		RD70	RD70-01	RD50	RD70G	4	30	T.O.
		RD70G	RD70G-01	RD70	RD826	4	30	T.O.
		RD826	RD826-01	A61	L.C.	3	100	T.O.
		Tisseo Ligne A	Ligne A	L.C.	Balma	4	30	T.O.
		Tisseo TCSP	TCSP Secteur Est	Balma-Gramont	Avenue des Arenes	5	10	T.O.
Avenue des Arènes	BAL-01	TCSP	RD50	4	30	T.O.		
Avenue de Galilée	BAL-02	RD64D	RD64	4	30	T.O.		
Barbazan	27	RN125	RN125-02	L.C.	L.C.	3	100	T.O.
Baziège	0-43-45	A61 + bretelles	ASF-A61 + bretelles	sur la commune de Montgiscard		1	300	T.O.
		RD813	RD813-01	L.C.	L.C.	3	100	T.O.
		RD24	RD24-11	L.C.	L.C.	3	100	T.O.

Commune traversée par une voie classée	N° de planche	Nom de l'infrastructure	Nom du tronçon	Délimitation du tronçon		Catégorie de l'infrastructure	Largeur des secteurs affectés par le bruit	Type de tissu (rue en U ou tissu ouvert)
				Débutant	Finissant			
		Voie ferré de St Rustice à Avignonet	Ligne 640000	L.C.	PK 279,371	2	250	T.O.
				PK 279,371	L.C.	2	250	
Beauchalot	22-24	A64	ASF-A64	L.C.	L.C.	1	300	T.O.
		RD817	RD817-05	L.C.	L.C.	3	100	T.O.
Beaumont-sur-Lèze	8-16-17	RD4	RD4-05	L.C.	entrée Beaumont	3	100	T.O.
			RD4-06	entrée Beaumont	sortie Beaumont	4	30	T.O.
			RD4-07	sortie Beaumont	L.C.	3	100	T.O.
Beaupuy	39	A68	ASF-A68	L.C.	L.C.	1	300	T.O.
		RD112	RD112-05	L.C.	L.C.	4	30	T.O.
Beauzelle	4	RN224	RN224-02	L.C.	RD902	3	100	T.O.
		RD63	RD63-03	L.C.	L.C.	3	100	T.O.
		RD902	RD902-02	L.C.	L.C.	2	250	T.O.
		Route de Grenade	BLA-01	L.C.	L.C.	4	30	T.O.
		Tisseo Tramway	Tramway T1	L.C.	Aeroconstellation	5	10	T.O.
		Tisseo Tramway	Voies atelier T1			5	10	T.O.
		RD902 projet déviation de Seilh	RD902-dév Seilh	L.C.	RD902	2	250	T.O.
		Projet Tisseo Tramway	Tramway PEX	Aeroconstellation	Parc des Expos	5	10	T.O.
Belberaud	0-42-43	RD16	RD16-06	L.C.	L.C.	3	100	T.O.
		Voie ferré de St Rustice à Avignonet	Ligne 640000	L.C.	L.C.	2	250	T.O.
Bessières	37	RD630	RD630-01	L.C.	entrée Bessières	3	100	T.O.
			RD630-02	entrée Bessières	début rue en U	4	30	T.O.
			RD630-03	début rue en U	fin rue en U	3	100	U
			RD630-04	fin rue en U	sortie Bessières	4	30	T.O.
			RD630-05	sortie Bessières	RD71	3	100	T.O.
Blagnac	4-35.1	RN224	RN224-02	L.C.	L.C.	3	100	T.O.
		A621 + bretelles	A621-01 + bretelles	L.C.	RD902	1	300	T.O.
			A621-02	RD902	rond-point aéroport	2	250	T.O.
		RD1	RD1-02	L.C.	RD902	3	100	T.O.
		RD1	RD1-03	rond-point av. Durand	L.C.	3	100	T.O.
		RD1E	RD1E-01	RD1	rond-point Av du Parc	4	30	T.O.
		RD2B	RD2B-01	RD1E	Rte de Grenade	4	30	T.O.
		RD901	RD901-01	L.C.	L.C.	2	250	T.O.
			RD901-02	L.C.	A621	4	30	T.O.
		RD902	RD902-01	A621	RD1	1	300	T.O.
			RD902-02	RD1	L.C.	2	250	T.O.
		Avenue des Arènes Romaines	BLA-02	L.C.	RD1E	3	100	T.O.
		Route de Grenade	BLA-01	RD1	L.C.	4	30	T.O.
Tisseo Tramway	Tramway T1	L.C.	L.C.	5	10	T.O.		
Tisseo Tramway	Voies atelier T1			5	10	T.O.		
Projet Tisseo Tramway	Tramway Envol	Aéroport	Ligne T1	5	10	T.O.		
Bonrepos-Riquet	39-40	A680	ASF-A680	L.C.	L.C.	2	250	T.O.
Bonrepos-sur-Aussonnelle	14	RD12	RD12-11	limite département	L.C.	3	100	T.O.
Bordes-de-Rivière	25-26	A64	ASF-A64	L.C.	L.C.	1	300	T.O.
		RD817	RD817-07	L.C.	L.C.	3	100	T.O.
Bouloc	1-2-32	A62	ASF-A62	L.C.	L.C.	1	300	T.O.
		RD4	RD4-19	L.C.	entrée Bouloc	3	100	T.O.
			RD4-20	entrée Bouloc	sortie Bouloc	4	30	T.O.
		RD4-21	sortie Bouloc	L.C.	3	100	T.O.	
		RD14	RD14-06	sur la commune de Villematier		3	100	T.O.
Boussens	0-21	RD13	RD13-07	L.C.	L.C.	4	30	T.O.
		RD817	RD817-01	RD635	L.C.	3	100	T.O.
		Voie ferré de Toulouse Matabiau à Boussens	Ligne 650000	L.C. nord	PK 65,692	3	100	T.O.
Bruguières	33	A62	ASF-A62	L.C.	L.C.	1	300	T.O.
		RD14	RD14-03	L.C.	L.C.	4	30	T.O.
		RD20	RD20-01	L.C.	L.C.	3	100	T.O.
		RD4	RD4-17	L.C.	RD63G	3	100	T.O.
			RD4-18	RD63G	sortie Bruguières	4	30	T.O.
		RD4-19	sortie Bruguières	L.C.	3	100	T.O.	
		RD63G	RD63G-01	RD4	L.C.	3	100	T.O.
		RD904B	RD904B-01	RD4	L.C.	4	30	T.O.
projet BUN	projet BUN	RD4	L.C.	3	100	T.O.		

Commune traversée par une voie classée	N° de planche	Nom de l'infrastructure	Nom du tronçon	Délimitation du tronçon		Catégorie de l'infrastructure	Largeur des secteurs affectés par le bruit	Type de tissu (rue en U ou tissu ouvert)
				Débutant	Finissant			
Buzet-sur-Tarn	0-37-38	A68	A68-01	L.C.	limite département	1	300	T.O.
		RD630	RD630-01	limite département	L.C.	3	100	T.O.
		RD888	RD888-03	A68	limite département	3	100	T.O.
		Voie ferré de Buzet à Toulouse Matabiau	Ligne 718000	L.C.	L.C.	3	100	T.O.
Calmont	11-48	A66	ASF-A66	L.C.	L.C.	2	250	T.O.
Capens	0-17-18	A64	A64-01	L.C.	L.C.	1	300	T.O.
		Voie ferré de Toulouse Matabiau à Boussens	Ligne 650000	L.C.	L.C.	3	100	T.O.
Carbonne	0-18-19	A64	A64-01	L.C.	L.C.	1	300	T.O.
		RD627	RD627-01	RD626B	RD627B	4	30	T.O.
			RD627-02	RD627B	RD62	3	100	T.O.
			RD627-03	RD62	Sortie Carbonne	4	30	T.O.
		RD627-04	Sortie Carbonne	A64	3	100	T.O.	
Voie ferré de Toulouse Matabiau à Boussens	Ligne 650000	L.C.	L.C.	3	100	T.O.		
Castagnède	23	RD117	RD117-01	limite département	entrée Castagnède	3	100	T.O.
			RD117-02	entrée Castagnède	sortie Castagnède	4	30	T.O.
			RD117-03	sortie Castagnède	L.C.	3	100	T.O.
		Projet RD117	RD117-dév His et Castagnède	limite département	L.C.	3	100	T.O.
Castanet-Tolosan	36-42-43	A61	ASF-A61	L.C.	L.C.	1	300	T.O.
		RD813	RD813-01	L.C.	L.C.	3	100	T.O.
		RD79	RD79-01	RD813	Sortie Castanet-Tolosan	4	30	T.O.
			RD79-02	Sortie Castanet-Tolosan	L.C.	3	100	T.O.
		RD57	RD57-01	Av de la République	Route de Labège	4	30	T.O.
			RD57-02	Route de Labège	L.C.	3	100	T.O.
		Avenue du 19 Mars 1962	CAS-01	Ch. Peries.	Av. Salettes.	4	30	T.O.
		Avenue de la République	CAS-02	RD 57	Ch. Peries.	4	30	T.O.
Route de Labège	CAS-03	RD 57	RD 57	4	30	T.O.		
Rue Jean Ingres	CAS-04	RD 813	RD 57	4	30	T.O.		
Castelginest	33-34	RD14	RD14-01	RD14A	sortie Castelginest	4	30	T.O.
			RD14-02	sortie Castelginest	L.C.	3	100	T.O.
		RD14A	RD14A-02	RD14	RD15	4	30	T.O.
			RD15-08	L.C.	limitation 70	4	30	T.O.
		RD15	RD15-09	limitation 70	L.C.	3	100	T.O.
		RD59	RD59-01	RD14A	L.C.	4	30	T.O.
		projet BUN	projet BUN	L.C.	L.C.	3	100	T.O.
Castelmaurou	0-38-39	A68	ASF-A68	L.C.	L.C.	1	300	T.O.
		A680	ASF-A680	L.C.	L.C.	2	250	T.O.
		RD888	RD888-01	L.C.	entrée Castelmaurou	3	100	T.O.
			RD888-02	entrée Castelmaurou	sortie Castelmaurou	4	30	T.O.
			RD888-03	sortie Castelmaurou	L.C.	3	100	T.O.
Voie ferré de Buzet à Toulouse Matabiau	Ligne 718000	L.C.	L.C.	3	100	T.O.		
Castelnaud-d'Estrétefond	0-1-2-32	A62	ASF-A62	limite département	L.C.	1	300	T.O.
		RD4	RD4-21	L.C.	L.C.	3	100	T.O.
		RD820	RD820-01	L.C.	RD29	3	100	T.O.
			RD820-02	RD29	L.C.	2	250	T.O.
		RD29	RD29-02	L.C.	entrée Castelnaud	3	100	T.O.
			RD29-03	entrée Castelnaud	RD820	4	30	T.O.
Voie ferré de St Rustice à Avignonnet	Ligne 640000	L.C.	L.C.	2	250	T.O.		
Castillon-de-Saint-Martory	22-24	A64	ASF-A64	L.C.	L.C.	1	300	T.O.
		RD817	RD817-03	L.C.	L.C.	3	100	T.O.
Cazères	0-20	RD6	RD6-01	RD10	sortie Cazères	4	30	T.O.
			RD6-02	sortie Cazères	A64	3	100	T.O.
		Voie ferré de Toulouse Matabiau à Boussens	Ligne 650000	L.C.	L.C.	3	100	T.O.
Cépet	32-33	RD14	RD14-04	L.C.	entrée Cépet	3	100	T.O.
			RD14-05	entrée Cépet	sortie Cépet	4	30	T.O.
		RD14-06	sortie Cépet	L.C.	3	100	T.O.	
		RD20	RD20-02	L.C.	RD14	4	30	T.O.
Chaum	28-29	RN125	RN125-02	L.C.	L.C.	3	100	T.O.
Cier-de-Rivière	26	A645	ASF-A645	L.C.	L.C.	3	100	T.O.
		RD8	RD8-01	L.C.	L.C.	3	100	T.O.

Commune traversée par une voie classée	N° de planche	Nom de l'infrastructure	Nom du tronçon	Délimitation du tronçon		Catégorie de l'infrastructure	Largeur des secteurs affectés par le bruit	Type de tissu (rue en U ou tissu ouvert)
				Débutant	Finissant			
Cintegabelle	10-11	RD820	RD820-09	L.C.	L.C.	3	100	T.O.
Clarac	26	A64	ASF-A64	L.C.	L.C.	1	300	T.O.
		RD817	RD817-07	L.C.	L.C.	3	100	T.O.
Clermont-le-Fort	7-8	R820	RD820-08	L.C.	L.C.	2	250	T.O.
		RD820W	RD820W-01	RD820	L.C.	3	100	T.O.
Colomiers	0-4-5-13	RN124	RN124	L.C.	L.C.	1	300	T.O.
		RD24D	RD24D-01	RD82	L.C.	4	30	T.O.
		RD63	RD63-08	L.C.	Bd Paul Valery	4	30	T.O.
			RD63-10	Ingres	L.C.	4	30	T.O.
		RD63B	RD63B-01	RD63	RD82	4	30	T.O.
		RD82	RD82-05	L.C.	Entrée Colomiers	2	250	T.O.
			RD82-06	Entrée Colomiers	RN124	3	100	T.O.
			RD82-07	RN124	Av Henri Martin	4	30	T.O.
		RD82C	RD82C-01	RD82	Av Allende	4	30	T.O.
		RD980	RD980-01	L.C.	L.C.	2	250	T.O.
		Rue E. Collongues	COL-01	Ch. de Courmaudis.	Chemin de Roquepava.	4	30	T.O.
		Allée de Naurouze	COL-02	Z.I. de l'Aigual.	Bd Marcel Dassault.	4	30	T.O.
		Boulevard Emile Calvet	COL-03	Bd. du 14e R.I.	Bd. Eugene Montel.	4	30	T.O.
		Avenue Yves Brunaud	COL-04	Bd. M. Grynfogel.	Av. Edouard Serres.	3	100	T.O.
		Rue d'Auch	COL-05	Voie laterale nord.	Rue des sports.	4	30	T.O.
		Avenue Edouard Serres	COL-06	D82	Brunaud	4	30	T.O.
		Avenue Clément Ader	COL-07	Daurat	Brunaud	4	30	T.O.
		Avenue Jean Monnet	COL-08	Mermoz	L.C.	4	30	T.O.
		Chemin du Page	COL-09	Voie latérale Nord	D82	4	30	T.O.
		Allée Georges Brassens	COL-10	D63	Ingres	4	30	T.O.
		Boulevard Jean Auguste Ingres	COL-11	Tournefeuille	Europe	4	30	T.O.
		Georges Brassens	COL-12	D63	Ingres	4	30	T.O.
		Boulevard de l'Europe	COL-13	D82	D980	4	30	T.O.
		Boulevard Déodat de Severac	COL-14	Rozier	Europe	4	30	T.O.
		Boulevard du Selery	COL-16	RD63	RD82	4	30	T.O.
		Boulevard Salvador Allende	COL-17	RN124	Av des Marots	4	30	T.O.
		Boulevard Victor Hugo	COL-18	Sélery	RD24D	4	30	T.O.
		Route de Bayonne	TOU-001	L.C.	RD82	3	100	T.O.
		Chemin de Tournefeuille	TOU-185	sur la commune de Toulouse		4	30	T.O.
		Projet Voie des Ramassiers	Voie des Ramassiers	L.C.	Bd de l'Europe	4	30	T.O.
		Projet Barreau Barquil	Barreau Barquil	RD63	Avenue Jean Monnet	4	30	T.O.
		Voie ferré de St Cyprien Arènes à Colomiers	Ligne 640000	L.C. Est	L.C.PK 16,45	4	30	T.O.
		Comebarrieu	4	RN224	RN224-02	L.C.	L.C.	3
RD1	RD1-02			L.C.	L.C.	3	100	T.O.
RD63	RD63-05			L.C.	entrée Comebarrieu	3	100	T.O.
	RD63-06			entrée Comebarrieu	RD1	4	30	T.O.
RD63E	RD63E-01			RD1	RD63	3	100	T.O.
projet RD963	RD963-01			RN224	RD1	3	100	T.O.
Avenue Jean Monnet	COL-08			L.C.	fin site Airbus	4	30	T.O.
Projet Barreau Barquil	Barreau Barquil			sur la commune de Colomiers		4	30	T.O.
Cugnaux	6	RD15	RD15-02	L.C.	L.C.	3	100	T.O.
		RD23	RD23-01	L.C.	RD24	3	100	T.O.
			RD23-02	RD24	RD924A	5	10	T.O.
			RD23-03	RD924A	L.C.	3	100	T.O.
		RD24	RD24-02	RD23	sortie Cugnaux	4	30	T.O.
			RD24-03	sortie Cugnaux	L.C.	3	100	T.O.
		RD24-09	RD15	L.C.	3	100	T.O.	
		RD63	RD63-13	L.C.	L.C.	4	30	T.O.
		RD63A	RD63A-01	L.C.	RD24	4	30	T.O.
		RD924A	RD924A-01	RD23	RD15	3	100	T.O.
Avenue de la	CUG-01	Av. du Général de Gaulle	Place des Rotondes	4	30	T.O.		

Commune traversée par une voie classée	N° de planche	Nom de l'infrastructure	Nom du tronçon	Délimitation du tronçon		Catégorie de l'infrastructure	Largeur des secteurs affectés par le bruit	Type de tissu (rue en U ou tissu ouvert)
				Débutant	Finiissant			
		Résistance						
		Avenue du 11 novembre	CUG-02	Place de Rotondes	Av. de Toulouse	4	30	T.O.
		Avenue de Francazal	CUG-03	RD 15	RD 23 sud	4	30	T.O.
		projet VCSM	VCSM	RD 980	RD 23	2	250	T.O.
		projet TCSP VCSM	TCSP VCSM	RD23	RD923	5	10	T.O.
Daux	12	RN224	RN224-02	L.C.	L.C.	3	100	T.O.
Deyme	43	A61	ASF-A61	L.C.	L.C.	1	300	T.O.
		RD813	RD813-01	L.C.	L.C.	3	100	T.O.
Donneville	43	A61	ASF-A61	L.C.	L.C.	1	300	T.O.
		RD813	RD813-01	L.C.	L.C.	3	100	T.O.
Drémil-Lafage	41	RD826	RD826-03	L.C.	entrée Drémil	3	100	T.O.
			RD826-04	entrée Drémil	RD66D	4	30	T.O.
Eaunes	8-16	RD10	RD10-04	L.C.	L.C.	3	100	T.O.
		RD4	RD4-07	L.C.	L.C.	3	100	T.O.
		RD12	RD12-01	RD4	entrée Eaunes	3	100	T.O.
			RD12-02	entrée Eaunes	L.C.	4	30	T.O.
		A61	ASF-A61	L.C.	L.C.	1	300	T.O.
		RD16	RD16-05	L.C.	L.C.	4	30	T.O.
		RD2	RD2-05	L.C.	L.C.	3	100	T.O.
		RD79	RD79-02	L.C.	entrée Esqualens	3	100	T.O.
			RD79-03	entrée Esqualens	RD16	4	30	T.O.
		RD916	RD916-02	L.C.	RD79	3	100	T.O.
		Voie ferré de St Rustice à Avignonet	Ligne 640000	L.C.	L.C.	2	250	T.O.
Estancarbon	24-25	RD817	RD817-05	L.C.	L.C.	3	100	T.O.
		RD921	RD921-01	RD817	L.C.	3	100	T.O.
Eup	29	RN125	RN125-02	L.C.	entrée Eup	3	100	T.O.
			RN125-03	entrée Eup	L.C.	4	30	T.O.
		RN125-projet déviation de Saint-Béat	dév RN 125	RN125	L.C.	3	100	T.O.
Fenouillet	0-3-4-33-34	RD64	RD64-02	L.C.	rue des Ormeaux	4	30	T.O.
		RD14C	RD14C-01	RD14A	L.C.	3	100	T.O.
		RD820	RD820-04	L.C.	L.C.	2	250	T.O.
		RD904B	RD904B-01	RD820	L.C.	4	30	T.O.
		Avenue des Sports	FEN-01	Rue Jean Jaures.	RD14A	4	30	T.O.
		Chemin de Fenouillet	TOU-090	L.C.	RD64	4	30	T.O.
		Voie ferré de St Rustice à Avignonet	Ligne 640000	L.C.	L.C.	1	300	T.O.
Flourens	41	RD826	RD826-03	L.C.	L.C.	3	100	T.O.
Fonbeauzard	34	RD59	RD59-01	L.C.	sortie Castelginest	4	30	T.O.
			RD59-02	sortie Castelginest	L.C.	3	100	T.O.
		RD15	RD15-06	L.C.	RD59	4	30	T.O.
			RD15-07	RD59	L.C.	3	100	T.O.
		RD4	RD4-15	L.C.	L.C.	3	100	T.O.
Fonsorbes	14	RD82	RD82-01	L.C.	RD632	4	30	T.O.
		RD632	RD632-01	L.C.	entrée Fonsorbes	3	100	T.O.
			RD632-02	entrée Fonsorbes	sortie Fonsorbes	4	30	T.O.
			RD632-03	sortie Fonsorbes	L.C.	3	100	T.O.
Fontenilles	14	RD37	RD37-01	L.C.	L.C.	3	100	T.O.
Fos	30	RN125	RN125-08	L.C.	limite département	3	100	T.O.
		RN125-projet déviation de Saint-Béat	dév RN 125	L.C.	RN125	3	100	T.O.
Fourquevaux	42-43-44		RD2-07	L.C.	entrée Fourquevaux	3	100	T.O.
			RD2-08	entrée Fourquevaux	sortie Fourquevaux	4	30	T.O.
		RD2	RD2-09	sortie Fourquevaux	L.C.	3	100	T.O.
Fronsac	28	RN125	RN125-02	L.C.	L.C.	3	100	T.O.
Fronton	1	A62	ASF-A62	L.C.	L.C.	1	300	T.O.
			RD4-21	L.C.	entrée Fronton	3	100	T.O.
			RD4-22	entrée Fronton	limitation 30	4	30	T.O.
		RD4	RD4-23	limitation 30	RD29	5	10	T.O.
Frouzins	6-7-15	RD15	RD15-01	L.C.	L.C.	4	30	T.O.
		RD42	RD42-02	L.C.	sortie Frouzins	4	30	T.O.
			RD42-03	sortie Frouzins	L.C.	3	100	T.O.
		Avenue de Gascogne	FRO-01	RD 68	RD 42	4	30	T.O.
Gagnac-sur-Garonne	3	RD63	RD63-01	L.C.	L.C.	3	100	T.O.
		RD63H	RD63H-01	D63	D64	4	30	T.O.
Galié	27-28	RN125	RN125-02	L.C.	L.C.	3	100	T.O.

Commune traversée par une voie classée	N° de planche	Nom de l'infrastructure	Nom du tronçon	Délimitation du tronçon		Catégorie de l'infrastructure	Largeur des secteurs affectés par le bruit	Type de tissu (rue en U ou tissu ouvert)
				Débutant	Finissant			
Gardouch	45-46	A61	ASF-A61	L.C.	L.C.	1	300	T.O.
Gargas	32	RD14	RD14-06	L.C.	L.C.	3	100	T.O.
Garidech	0-38	A68	A68-01	L.C.	début concession ASF	1	300	T.O.
		A68	ASF-A68	début concession ASF	L.C.	1	300	T.O.
		RD888	RD888-03	L.C.	L.C.	3	100	T.O.
		Voie ferré de Buzet à Toulouse Matabiau	Ligne 718000	L.C.	L.C.	3	100	T.O.
Gémil	0-38	A68	A68-01	L.C.	L.C.	1	300	T.O.
		RD888	RD888-03	A68	L.C.	3	100	T.O.
		Voie ferré de Buzet à Toulouse Matabiau	Ligne 718000	L.C.	L.C.	3	100	T.O.
Gibel	48	A66	ASF-A66	L.C.	L.C.	2	250	T.O.
Gourdan-Polignan	26	A645	ASF-A6145	L.C.	L.C.	3	100	T.O.
		RD825	RD825-01	L.C.	sortie Gourdan	4	30	T.O.
			RD825-02	sortie Gourdan	L.C.	3	100	T.O.
Gragnague	0-38-39	A680	ASF-A680	L.C.	L.C.	2	250	T.O.
		A68	ASF-A68	L.C.	L.C.	1	300	T.O.
		Voie ferré de Buzet à Toulouse Matabiau	Ligne 718000	L.C.	L.C.	3	100	T.O.
		RD14	RD14-03	L.C.	L.C.	4	30	T.O.
Gratentour	33	projet BUN	projet BUN	L.C.	L.C.	3	100	T.O.
Grenade	2	RD2	RD2-01	RD17	sortie Grenade	4	30	T.O.
			RD2-02	sortie Grenade	L.C.	3	100	T.O.
		RD17	RD17-01	RD2	sortie Grenade	4	30	T.O.
			RD17-02	sortie Grenade	sortie Grenade	3	100	T.O.
		projet RD929	RD929-01	sur la commune de Saint-Jory		2	250	T.O.
His	23	RD117	RD117-03	L.C.	entrée His	3	100	T.O.
			RD117-04	entrée His	sortie His	4	30	T.O.
			RD117-05	sortie His	L.C.	3	100	T.O.
		Projet RD117	RD117-dév His et Castagnède	RD117	L.C.	3	100	T.O.
Huos	26-27	A645	ASF-A645	L.C.	L.C.	3	100	T.O.
		RN125	RN125-01	sur la commune de Seilhan		2	250	T.O.
		RD8	RD8-01	L.C.	L.C.	3	100	T.O.
La Salvétat-Saint-Gilles	5-6-13	RN124	RN124-01	sur la commune de Léguevin		1	300	T.O.
		RD24	RD24-04	L.C.	L.C.	4	30	T.O.
		RD42	RD42-06	RD82	L.C.	4	30	T.O.
		RD82	RD82-03	L.C.	L.C.	4	30	T.O.
		projet RD924	RD924	L.C.	L.C.	3	100	T.O.
Labarthe-Inard	24	RD817	RD817-05	L.C.	L.C.	3	100	T.O.
Labarthe-Rivière	25	A64	ASF-A64	sur la commune de Villeneuve-de-Rivière		1	300	T.O.
		RD8	RD8-02	L.C.	L.C.	4	30	T.O.
Labarthe-sur-Lèze	7-8	RD820	RD820-03	L.C.	L.C.	2	250	T.O.
		RD4	RD4-07	L.C.	entrée Labarthe	3	100	T.O.
			RD4-08	entrée Labarthe	sortie Labarthe	4	30	T.O.
			RD4-09	sortie Labarthe	L.C.	3	100	T.O.
		RD19	RD19-02	L.C.	entrée Labarthe	3	100	T.O.
			RD19-03	entrée Labarthe	L.C.	4	30	T.O.
		RD820W	RD820W-01	sur la commune de Clermont-le-Fort		3	100	T.O.
Labastide-Beauvoir	44	RD2	RD2-09	L.C.	RD38	3	100	T.O.
Labastidette	15	RD3	RD3-03	L.C.	L.C.	3	100	T.O.
Labège	0-42	A61	ASF-A61	L.C.	L.C.	1	300	T.O.
		RD16	RD16-03	L.C.	rond point rue du chêne vert	4	30	T.O.
			RD16-04	rond point rue du chêne vert	RD57	3	100	T.O.
			RD16-05	RD57	L.C.	4	30	T.O.
		RD57	RD57-03	RD16	L.C.	4	30	T.O.
		RD57B	RD57B-01	RD16	L.C.	4	30	T.O.
		projet RD957B	RD957B-01	RD16	L.C.	2	250	T.O.
		RD916	RD916-01	L.C.	RD57	2	250	T.O.
			RD916-02	RD57	L.C.	3	100	T.O.
Voie ferré de St Rustice à Avignonet	Ligne 640000	L.C.	L.C.	2	250	T.O.		
Labroquère	27	RN125-01	L.C.	limitation 70		2	250	T.O.
		RN125	RN125-02	limitation 70		3	100	T.O.
Lacroix-Falgarde	7-36	RD4	RD4-12	RD4F	sortie Lacroix-Falgarde agglo	4	30	T.O.
			RD4-13	sortie Lacroix-Falgarde agglo	L.C.	3	100	T.O.
		RD24	RD24-01	RD 24E	sortie Lacroix-Falgarde agglo	5	10	T.O.
Lafitte-	19	A64	RD24-02	sortie Lacroix-Falgarde agglo	RD4	4	30	T.O.
			A64-01	L.C.	L.C.	1	300	T.O.

Commune traversée par une voie classée	N° de planche	Nom de l'infrastructure	Nom du tronçon	Délimitation du tronçon		Catégorie de l'infrastructure	Largeur des secteurs affectés par le bruit	Type de tissu (rue en U ou tissu ouvert)
				Débutant	Finissant			
Vigordane								
Lagardelle-sur-Lèze	8	RD4	RD4-07	L.C.	L.C.	3	100	T.O.
Landorthe	24-25	A64	ASF-A64	L.C.	L.C.	1	300	T.O.
		RD817	RD817-05	L.C.	L.C.	3	100	T.O.
Launaguet	34	A62	ASF-A62	sur la commune de Toulouse		1	300	T.O.
			RD15-06	L.C.	sortie Launaguet	4	30	T.O.
		RD15	RD15-07	sortie Launaguet	L.C.	3	100	T.O.
		RD15C	RD15C-01	RD15	RD59	4	30	T.O.
			RD59-02	L.C.	entrée Launaguet	3	100	T.O.
			RD59-03	entrée Launaguet	RD15C	5	10	T.O.
			RD59-04	RD15C	sortie Launaguet	4	30	T.O.
		RD59	RD59-05	sortie Launaguet	L.C.	3	100	T.O.
		RD64	RD64-02	L.C.	RD15	4	30	T.O.
			RD64C-01	L.C.	sortie Launaguet	4	30	T.O.
			RD64C-02	sortie Launaguet	L.C.	3	100	T.O.
		Lavalette	39	projet BUN	projet BUN	L.C.	L.C.	3
Lavelanet-de-Comminges	0-19-20	RD112	RD112-06	L.C.	L.C.	3	100	T.O.
		A64	A64-01	L.C.	L.C.	1	300	T.O.
Lavernose-Lacasse	0	Voie ferré de Toulouse Matabiau à Boussens	Ligne 650000	L.C.	L.C.	3	100	T.O.
		A64	A64-01	L.C.	L.C.	1	300	T.O.
Le Fauga	0-16-17	Voie ferré de Toulouse Matabiau à Boussens	Ligne 650000	L.C.	L.C.	3	100	T.O.
		A64	A64-01	L.C.	L.C.	1	300	T.O.
Léguevin	5-13-14	RN124	RN124-01	L.C.	limite département	1	300	T.O.
			RN2124-01	L.C.	entrée Léguevin	3	100	T.O.
			RN2124-02	entrée Léguevin	début rue en U	4	30	T.O.
			RN2124-03	début rue en U	fin rue en U	3	100	U
			RN2124-04	fin rue en U	sortie Léguevin	4	30	T.O.
			RN2124-05	sortie Léguevin	limite département	3	100	T.O.
		RD24D	RD24D-01	RN2124	L.C.	4	30	T.O.
		RD24	RD24-05	RD65	L.C.	3	100	T.O.
		RD37	RD37-01	RN124	L.C.	3	100	T.O.
projet RD924	RD924	RN124	L.C.	3	100	T.O.		
Lepinasse	0-3-33	RD63	RD63-01	L.C.	RD820	3	100	T.O.
		RD63G	RD63G-01	RD820	L.C.	3	100	T.O.
			RD820-03	L.C.	RD63G	3	100	T.O.
		RD820	RD820-04	RD63G	L.C.	2	250	T.O.
		Voie ferré de St Rustice à Avignonnet	Ligne 640000	L.C. Nord	PK 244,628	2	250	T.O.
Lestelle-de-Saint-Martory	22	A64	ASF-A64	L.C.	L.C.	1	300	T.O.
			RD817-03	L.C.	entrée Lestelle	3	100	T.O.
			RD817-04	entrée Lestelle	sortie Lestelle	4	30	T.O.
		RD817	RD817-05	sortie Lestelle	L.C.	3	100	T.O.
Lévignac	12		RD24-07	L.C.	entrée Lévignac	3	100	T.O.
		RD24	RD24-08	entrée Lévignac	RN224	4	30	T.O.
Lez	29	RN125-projet déviation de Saint-Béat	dév RN 125	L.C.	L.C.	3	100	T.O.
Longages	0	Voie ferré de Toulouse Matabiau à Boussens	Ligne 650000	L.C.	L.C.	3	100	T.O.
L'Union	0-34	A62	ASF-A62	sur la commune de Toulouse		1	300	T.O.
		A68 + bretelles	ASF-A68 + bretelles	L.C.	L.C.	1	300	T.O.
		RD112	RD112-02	L.C.	L.C.	3	100	T.O.
			RD59-05	L.C.	RD61	3	100	T.O.
			RD59-06	RD61	RD888	4	30	T.O.
		RD59	RD59-07	RD888	RD112	3	100	T.O.
		RD61	RD61-01	RD888	RD59	3	100	T.O.
			RD64C-02	L.C.	entrée L'Union	3	100	T.O.
		RD64C	RD64C-03	entrée L'Union	RD61	4	30	T.O.
		RD888	RD888-01	L.C.	L.C.	3	100	T.O.
		Chemin du Merle	UNI-01	L.C.	RD59	4	30	T.O.
Avenue du Mont Louis	UNI-02	RD888	Bayonne	4	30	T.O.		

Commune traversée par une voie classée	N° de planche	Nom de l'infrastructure	Nom du tronçon	Délimitation du tronçon		Catégorie de l'infrastructure	Largeur des secteurs affectés par le bruit	Type de tissu (rue en U ou tissu ouvert)	
				Débutant	Finissant				
		Avenue de Lapeyrière	ST JEAN-03	RD59	L.C.	4	30	T.O.	
		projet BUN	projet BUN	L.C.	L.C.	3	100	T.O.	
		Voie ferré de Buzet à Toulouse Matabiau	Ligne 718000	L.C.	L.C.	3	100	T.O.	
Luscan	27	RN125	RN125-02	L.C.	L.C.	3	100	T.O.	
Mancioux	21	RD13	RD13-07	L.C.	RD817	4	30	T.O.	
Mane	22-23	RD117	RD117-06	L.C.	L.C.	4	30	T.O.	
		RD13	RD13-01	RD117	L.C.	3	100	T.O.	
Marquefave	0-18	A64	A64-01	L.C.	L.C.	1	300	T.O.	
		Voie ferré de Toulouse Matabiau à Boussens	Ligne 650000	L.C.	L.C.	3	100	T.O.	
Martres-de-Rivière	25-26	RD8	RD8-01	L.C.	entrée Martres-de-Rivière	3	100	T.O.	
			RD8-02	entrée Martres-de-Rivière	L.C.	4	30	T.O.	
Martres-Tolosane	0-20-21	A64	ASF-A64	L.C.	Echangeur 22	1	300	T.O.	
			A64-01	Echangeur 22	L.C.	1	300	T.O.	
		RD817	RD817-01	L.C.	A64	3	100	T.O.	
		Voie ferré de Toulouse Matabiau à Boussens	Ligne 650000	L.C.	L.C.	3	100	T.O.	
Mauzac	17	A64	A64-01	L.C.	L.C.	1	300	T.O.	
		RD4	RD4-05	L.C.	L.C.	3	100	T.O.	
Mazères-sur-Salat	21-22	RD13	A64	ASF-A64	L.C.	L.C.	1	300	T.O.
			RD13-03	L.C.	entrée Mazères-sur-Salat	3	100	T.O.	
			RD13-04	entrée Mazères-sur-Salat	début limitation 30	4	30	T.O.	
			RD13-05	début limitation 30	sortie Mazères-sur-Salat	5	10	T.O.	
			RD13-06	sortie Mazères-sur-Salat	L.C.	3	100	T.O.	
Melles	30	RN125	RN125-08	L.C.	L.C.	3	100	T.O.	
Merville	3	RD2	RD2-02	L.C.	L.C.	3	100	T.O.	
		projet RD929	RD929-01	RD2	L.C.	2	250	T.O.	
		RD902 projet déviation de Seilh	RD902-dév Seilh	L.C.	RD2	2	250	T.O.	
Miramont-de-Comminges	25	RD5	RD5-01	L.C.	RD21	4	30	T.O.	
		RD921	RD921-01	Sur la commune de Saint-Gaudens		3	100	T.O.	
Miremont	8-9	RD820	RD820-09	L.C.	L.C.	3	100	T.O.	
Mondavezan	20	A64	A64-01	L.C.	L.C.	1	300	T.O.	
Mondonville	4-12	RN224	RN224-02	L.C.	L.C.	3	100	T.O.	
		RD1	RD1-02	RN224	L.C.	3	100	T.O.	
Montaigut-sur-Save	12	RN224	RN224-01	RD17	sortie Montaigut-sur-Save	4	30	T.O.	
			RN224-02	sortie Montaigut-sur-Save	L.C.	3	100	T.O.	
Montastruc-la-Conseillère	0-38	A68	ASF-A68	L.C.	échangeur 3	1	300	T.O.	
			A68-01	échangeur 3	L.C.	1	300	T.O.	
		RD888	RD888-03	L.C.	A68	3	100	T.O.	
		Voie ferré de Buzet à Toulouse Matabiau	Ligne 718000	L.C.	L.C.	3	100	T.O.	
Montaut	17-18	RD4	RD4-05	L.C.	L.C.	3	100	T.O.	
Montberon	33	RD15	RD15-10	L.C.	sortie Montberon	4	30	T.O.	
			RD15-11	sortie Montberon	RD20	3	100	T.O.	
Montesquieu-Lauragais	45	A61	ASF-A61	L.C.	L.C.	1	300	T.O.	
		A66	ASF-A66	L.C.	A61	2	250	T.O.	
Montgaillard-Lauragais	0-45-47	RD813	RD813-01	L.C.	L.C.	3	100	T.O.	
		Voie ferré de St Rustice à Avignonet	Ligne 640000	L.C.	L.C.	2	250	T.O.	
Montgeard	48	A66	ASF-A66	L.C.	L.C.	2	250	T.O.	
Montgiscard	0-43	A61 + bretelles	ASF-A61 + bretelles	L.C.	L.C.	1	300	T.O.	
			RD16	RD16-08	L.C.	RD24	3	100	T.O.
			RD24	RD24-11	L.C.	L.C.	3	100	T.O.
			RD813	RD813-01	L.C.	L.C.	3	100	T.O.
		Voie ferré de St Rustice à Avignonet	Ligne 640000	L.C.	L.C.	2	250	T.O.	
Montlaur	0-43	RD16	RD16-06	L.C.	entrée Montlaur	3	100	T.O.	
			RD16-07	entrée Montlaur	sortie Montlaur	4	30	T.O.	
			RD16-08	sortie Montlaur	L.C.	3	100	T.O.	
		Voie ferré de St Rustice à Avignonet	Ligne 640000	L.C.	L.C.	2	250	T.O.	
Montrabé	0-34-39	A68	ASF-A68	L.C.	L.C.	1	300	T.O.	
			RD112-02	L.C.	entrée Montrabé	3	100	T.O.	
		RD112	RD112-03	entrée Montrabé	sortie Montrabé	4	30	T.O.	
			RD112-04	sortie Montrabé	L.C.	3	100	T.O.	
			RD70	RD70-02	L.C.	entrée Montrabé	3	100	T.O.

Commune traversée par une voie classée	N° de planche	Nom de l'infrastructure	Nom du tronçon	Délimitation du tronçon		Catégorie de l'infrastructure	Largeur des secteurs affectés par le bruit	Type de tissu (rue en U ou tissu ouvert)	
				Débutant	Finiissant				
			RD70-03	entrée Montrabé	RD112	4	30	T.O.	
		Voie ferré de Buzet à Toulouse Matabiau	Ligne 718000	L.C.	L.C.	3	100	T.O.	
Montréjean	26	A64	ASF-A64	L.C.	L.C.	1	300	T.O.	
		RD34	RD34-01	RD34E	RD817	4	30	T.O.	
		RD34E	RD34E-01	RD817	RD34	4	30	T.O.	
			RD817-08	L.C.	début rue en U	4	30	T.O.	
			RD817-09	début rue en U	fin rue en U	3	100	U	
			RD817-10	fin rue en U	sortie Montréjean	4	30	T.O.	
			RD817	RD817-11	sortie Montréjean	L.C.	3	100	T.O.
	RD825	RD825-01	RD817	L.C.	4	30	T.O.		
Montsaunès	22	A64	ASF-A64	L.C.	L.C.	1	300	T.O.	
			RD117-08	L.C.	sortie Montsaunès	4	30	T.O.	
		RD117	RD117-09	sortie Montsaunès	rond point A64	3	100	T.O.	
Muret	0-7-15-16	A64	ASF-A64	L.C.	échangeur muret nord	1	300	T.O.	
			A64-01	échangeur muret nord	L.C.	1	300	T.O.	
			RD12-03	L.C.	entrée Muret	3	100	T.O.	
			RD12-04	entrée Muret	sortie Muret	4	30	T.O.	
		RD12	RD12-05	sortie Muret	L.C.	3	100	T.O.	
			RD19-04	L.C.	entrée Muret	3	100	T.O.	
		RD19	RD19-05	entrée Muret	RD12	4	30	T.O.	
		RD19G	RD19-01	RD3	RD19	4	30	T.O.	
			RD3-01	RD817	RD12	3	100	T.O.	
			RD3-02	RD12	sortie Muret	4	30	T.O.	
			RD3	RD3-03	sortie Muret	L.C.	3	100	T.O.
			RD817	RD817-13	RD12	L.C.	1	300	T.O.
			Avenue des Pyrénées	MUR-01	RD12	rond point A64	4	30	T.O.
			Voie ferré de Toulouse Matabiau à Boussens	Ligne 650000	L.C. Nord	PK 20,775	3	100	T.O.
					PK 20,775	L.C. Sud	3	100	T.O.
Nailloux	47	A66	ASF-A66	L.C.	L.C.	2	250	T.O.	
Noé	0-17	A64	A64-01	L.C.	L.C.	1	300	T.O.	
		Voie ferré de Toulouse Matabiau à Boussens	Ligne 650000	L.C.	L.C.	3	100	T.O.	
Odars	42-43-44		RD2-05	L.C.	entrée Odars	3	100	T.O.	
			RD2-06	entrée Odars	sortie Odars	4	30	T.O.	
		RD2	RD2-07	sortie Odars	L.C.	3	100	T.O.	
Ondes	2		RD17-02	L.C.	entrée Ondes	3	100	T.O.	
		RD17	RD17-03	entrée Ondes	RD29	4	30	T.O.	
			RD29-01	RD17	sortie Ondes	4	30	T.O.	
		RD29	RD29-02	sortie Ondes	L.C.	3	100	T.O.	
Ore	28	RN125	RN125-02	L.C.	L.C.	3	100	T.O.	
Palaminy	0	Voie ferré de Toulouse Matabiau à Boussens	Ligne 650000	L.C.	L.C.	3	100	T.O.	
Péchabou	42-43	A61	ASF-A61	sur la commune de Pompertuzat		1	300	T.O.	
		RD813	RD813-01	L.C.	L.C.	3	100	T.O.	
Pechbonnieu	33		RD15-09	L.C.	entrée Pechbonnieu	3	100	T.O.	
		RD15	RD15-10	entrée Pechbonnieu	L.C.	4	30	T.O.	
			RD77-01	RD15	fin limitation 30	5	10	T.O.	
		RD77	RD77-02	fin limitation 30	L.C.	4	30	T.O.	
Pechbusque	36		RD35-02	L.C.	entrée Pechbusque	3	100	T.O.	
		RD35	RD35-03	entrée Pechbusque	L.C.	4	30	T.O.	
			RN124	RN124-01	L.C.	L.C.	1	300	T.O.
Pibrac	5-12-13		RN2124	RN2124-01	RN124	L.C.	3	100	T.O.
			RD24	RD24-06	RN2124	sortie Pibrac	4	30	T.O.
			RD24D	RD24-07	sortie Pibrac	L.C.	3	100	T.O.
			RD24D	RD24D-01	L.C.	L.C.	4	30	T.O.
			RD50	RD50-04	L.C.	RD66	3	100	T.O.
Pinsaguel	7-36		RD4	RD4-11	L.C.	RD4F	3	100	T.O.
			RD4F	RD4F-01	RD4	L.C.	3	100	T.O.
			RD820	RD820-06	L.C.	début limitation 50	2	250	T.O.
			RD820	RD820-07	début limitation 50	L.C.	3	100	T.O.
			Route d'Andorre	PIN-01	entrée Pinsaguel	RD820	3	100	T.O.
			Route d'Ax	POR-01	L.C.	entrée Pinsaguel	3	100	T.O.
Pins-Justaret	7		RD4	RD4-10	L.C.	RD820	4	30	T.O.
			RD4	RD4-11	RD820	L.C.	3	100	T.O.
		RD820	RD820-08	L.C.	L.C.	2	250	T.O.	
Plaisance du	5-6-13-14	RN124	RN124-01	sur la commune de Léguevin		1	300	T.O.	

Commune traversée par une voie classée	N° de planche	Nom de l'infrastructure	Nom du tronçon	Délimitation du tronçon		Catégorie de l'infrastructure	Largeur des secteurs affectés par le bruit	Type de tissu (rue en U ou tissu ouvert)
				Débutant	Finissant			
Touch		RD24	RD24-04	L.C.	sortie Plaisance du Touch	4	30	T.O.
			RD24-05	sortie Plaisance du Touch	L.C.	3	100	T.O.
		RD42	RD42-03	L.C.	entrée Plaisance du Touch	3	100	T.O.
			RD42-04	entrée Plaisance du Touch	RD24	4	30	T.O.
			RD42-05	RD24	RD632	3	100	T.O.
			RD42-06	RD632	L.C.	4	30	T.O.
		RD50	RD50-02	L.C.	RD24	3	100	T.O.
		RD632	RD632-01	L.C.	L.C.	3	100	T.O.
		RD82	RD82-01	L.C.	RD68A	4	30	T.O.
			RD82-02	RD68A	début limitation 50	3	100	T.O.
			RD82-03	début limitation 50	L.C.	4	30	T.O.
			RD82-04	L.C.	RD24	3	100	T.O.
			RD82-05	RD24	L.C.	2	250	T.O.
		projet RD924	RD924	L.C.	RD24	3	100	T.O.
		Avenue des Martinets	PLAI-01	Rue des Fauvettes	Rue du Dr. Armaing	3	100	T.O.
		Avenue Lingfield-Montaigne	PLAI-02	Boulevard des Capelles	Rue St Exupéry	4	30	T.O.
		Boulevard des Capelles	PLAI-03	Rue du Dr. Armaing	Rue du Touch	4	30	T.O.
		Rue des Fauvettes	PLAI-04	RD632	Avenue des Martinets	4	30	T.O.
Rue Peyrolières	PLAI-05	RD632	Boulevard des Capelles	4	30	T.O.		
Rue du Prat-Dessus	PLAI-06	RD24	RD632	4	30	T.O.		
Rue Jean Roch	PLAI-07	RD632	Avenue de la Casse	4	30	T.O.		
Boulevard Marie Curie	PLAI-08	RD24	RD82	4	30	T.O.		
Pompertuzat	42-43	A61	ASF-A61	L.C.	L.C.	1	300	T.O.
		RD813	RD813-01	L.C.	L.C.	3	100	T.O.
Ponlat-Taillebourg	26	A64	ASF-A64	L.C.	L.C.	1	300	T.O.
		A645	ASF-A645	A64	L.C.	3	100	T.O.
		RD817	RD817-07	L.C.	L.C.	3	100	T.O.
Portet-sur-Garonne	0-6-7-36	A64	ASF-A64	L.C.	L.C.	1	300	T.O.
		RD120	RD120-01	L.C.	début limitation 50	2	250	T.O.
			RD120-02	début limitation 50	L.C.	3	100	T.O.
		RD15	RD15-02	L.C.	L.C.	3	100	T.O.
		RD15B	RD15B-01	RD15	entrée Portet-sur-Garonne	3	100	T.O.
			RD15B-02	entrée Portet-sur-Garonne	RD24	4	30	T.O.
		RD24	RD24-09	L.C.	entrée Portet-sur-Garonne	3	100	T.O.
			RD24-10	entrée Portet-sur-Garonne	RD24G	4	30	T.O.
			RD24-11	RD15B	RD63	4	30	T.O.
		RD24G	RD24G-01	RD24	RD120	4	30	T.O.
		RD4	RD4-13	L.C.	L.C.	3	100	T.O.
		RD63	RD63-14	L.C.	RD120	3	100	T.O.
		RD63F	RD63F-01	RD15B	L.C.	3	100	T.O.
		RD820	RD820-06	L.C.	A64	2	250	T.O.
Route d'Ax	POR-01	RD120	L.C.	3	100	T.O.		
Voie ferré de Toulouse Matabiau à Boussens	Ligne 650000	L.C.Nord	PK 11,712	3	100	T.O.		
		PK 11,712	L.C. Ouest	3	100			
Quint-Fonsegrives	41	RD16	RD16-02	L.C.	L.C.	3	100	T.O.
		RD18	RD18-01	RD826	sortie Quint-Fonsegrives	4	30	T.O.
			RD18-02	sortie Quint-Fonsegrives	début limitation 70	3	100	T.O.
			RD18-03	début limitation 70	fin limitation 70	4	30	T.O.
			RD18-04	fin limitation 70	L.C.	3	100	T.O.
		RD826	RD826-01	L.C.	RD18	3	100	T.O.
			RD826-02	RD18	sortie Quint-Fonsegrives	4	30	T.O.
			RD826-03	sortie Quint-Fonsegrives	L.C.	3	100	T.O.
Ramonville-Saint-Agne	36	A61	ASF-A61	L.C.	L.C.	1	300	T.O.
		A620	A620-01	A61	L.C.	1	300	T.O.
		A623	A623-01	RD113A	L.C.	2	250	T.O.
		RD113	RD113-01	RD813	L.C.	3	100	T.O.
		RD113A	RD113A-01	RD814	L.C.	3	100	T.O.
		RD35	RD35-01	RD113	sortie Ramonville-Saint-Agne	4	30	T.O.
			RD35-02	sortie Ramonville-Saint-Agne	L.C.	3	100	T.O.
		RD35A	RD35A-01	RD35	L.C.	4	30	T.O.
		RD813	RD813-01	RD113A	L.C.	3	100	T.O.
		TCSP D813	TCSP D813	Méto Ramonville	D813	5	10	T.O.
TCSP LMSE	TCSP LMSE	Méto-Université Paul Sabatier	fin site propre	5	10	T.O.		
Renneville	0-46	A61	ASF-A61	L.C.	L.C.	1	300	T.O.

Commune traversée par une voie classée	N° de planche	Nom de l'infrastructure	Nom du tronçon	Délimitation du tronçon		Catégorie de l'infrastructure	Largeur des secteurs affectés par le bruit	Type de tissu (rue en U ou tissu ouvert)	
				Débutant	Finissant				
		RD813	RD813-03	L.C.	L.C.	3	100	T.O.	
Renneville	0-46	Voie ferré de St Rustice à Avignonet	Ligne 640000	L.C.	L.C.	2	250	T.O.	
Revel	50-51	RD1	RD1-01	RD622	L.C.	4	30	T.O.	
			RD622-01	L.C.	début rue en U	3	100	T.O.	
			RD622-02	début rue en U	fin rue en U	3	100	U	
		RD622	RD622-03	fin rue en U	L.C.	3	100	T.O.	
		RD624	RD624-01	RD622	L.C.	3	100	T.O.	
		RD79	RD79-04	RD622	RD622	4	30	T.O.	
		RD79E	RD79E-01	RD622	RD79	3	100	T.O.	
		projet déviation de Revel	dév Revel	RD622	L.C.	3	100	T.O.	
Roquefort-sur-Garonne	21	A64	ASF-A64	L.C.	L.C.	1	300	T.O.	
			RD13-06	L.C.	A64	3	100	T.O.	
		RD13	RD13-07	A64	L.C.	4	30	T.O.	
Roques	0-6-7-36	A64	ASF-A64	L.C.	L.C.	1	300	T.O.	
		RD42	RD42-01	A64	L.C.	3	100	T.O.	
		RD68	RD68-01	RD817	Entrée LD La Pointe	3	100	T.O.	
			RD68-02	Entrée LD La Pointe	Sortie LD La Pointe	4	30	T.O.	
			RD68-03	Sortie LD La Pointe	L.C.	3	100	T.O.	
		RD817	RD817-12	L.C.	RD68	2	250	T.O.	
			RD817-13	RD68	L.C.	1	300	T.O.	
		RD820	RD820-06	L.C.	L.C.	2	250	T.O.	
			Voie ferré de Toulouse Matabiau à Boussens	Ligne 650000	L.C.	L.C.	3	100	T.O.
		Roquesérière	0-38	A68	A68-01	L.C.	L.C.	1	300
Voie ferré de Buzet à Toulouse Matabiau	Ligne 718000			L.C.	L.C.	3	100	T.O.	
Roquettes	7	RD820	RD820-06	L.C.	L.C.	2	250	T.O.	
Rouffiac-Tolosan	0-34-39	A68	ASF-A68	L.C.	L.C.	1	300	T.O.	
		RD70	RD70-01	L.C.	Sortie Saint Jean	4	30	T.O.	
			RD70-02	Sortie Saint Jean	entrée Montrabé	3	100	T.O.	
			RD70-03	entrée Montrabé	L.C.	4	30	T.O.	
		RD888	RD888-01	L.C.	L.C.	3	100	T.O.	
			Voie ferré de Buzet à Toulouse Matabiau	Ligne 718000	L.C.	L.C.	3	100	T.O.
Saiguède	14	RD12	RD12-11	L.C.	L.C.	3	100	T.O.	
Saint Alban	33-34	A62	ASF-A62	L.C.	L.C.	1	300	T.O.	
		RD14	RD14-01	RD4	L.C.	4	30	T.O.	
		RD14A	RD14A-01	RD14C	RD4	3	100	T.O.	
			RD14A-02	RD4	RD914	4	30	T.O.	
		RD14C	RD14C-01	RD820	RD14A	3	100	T.O.	
		RD4	RD4-15	L.C.	RD14	3	100	T.O.	
			RD4-16	RD14	Sortie Saint Alban	4	30	T.O.	
			RD4-17	Sortie Saint Alban	L.C.	3	100	T.O.	
		RD820	RD820-04	L.C.	L.C.	2	250	T.O.	
		RD904B	RD904B-01	L.C.	L.C.	4	30	T.O.	
		RD914	RD914-01	RD4	RD14	3	100	T.O.	
Avenue du Sers	AUC-02	RD14A	L.C.	4	30	T.O.			
Saint Bât	29	RN125	RN125-02	L.C.	L.C.	3	100	T.O.	
			RN125-03	L.C.	début rue en U	4	30	T.O.	
			RN125-04	début rue en U	fin rue en U	3	100	U	
			RN125-05	fin rue en U	panneau fin limatation 50	4	30	T.O.	
			RN125-06	panneau fin limatation 50	L.C.	3	100	T.O.	
		RN125-projet déviation de Saint-Bât	dév RN 125	L.C.	L.C.	3	100	T.O.	
Saint-Clar-de-Rivière	15	RD3-03	L.C.	entrée Saint-Clar-de-Rivière	3	100	T.O.		
		RD3	RD3-04	entrée Saint-Clar-de-Rivière	RD50	4	30	T.O.	
Sainte-Foy-d'Aigrefeuille	42	RD18	RD18-05	L.C.	RD54A	4	30	T.O.	
Saint-Élix-le-Château	0-19	A64	A64-01	L.C.	L.C.	1	300	T.O.	
		Voie ferré de Toulouse Matabiau à Boussens	Ligne 650000	L.C.	L.C.	3	100	T.O.	
Saint-Félix-Lauragais	49-50-51	RD622	RD622-03	L.C.	entrée Saint-Félix-Lauragais	3	100	T.O.	
			RD622-04	entrée Saint-Félix-Lauragais	sortie Saint-Félix-Lauragais	4	30	T.O.	
			RD622-05	sortie Saint-Félix-Lauragais	L.C.	3	100	T.O.	
		RD624	RD624-01	L.C.	L.C.	3	100	T.O.	
		projet déviation de	dév Revel	L.C.	RD622	3	100	T.O.	

Commune traversée par une voie classée	N° de planche	Nom de l'infrastructure	Nom du tronçon	Délimitation du tronçon		Catégorie de l'infrastructure	Largeur des secteurs affectés par le bruit	Type de tissu (rue en U ou tissu ouvert)	
				Débutant	Finissant				
		Revel							
Saint Gaudens	25	A64	ASF-A64	L.C.	L.C.	1	300	T.O.	
		RD21	RD21-01	RD8	entrée Saint Gaudens	4	30	T.O.	
		RD5	RD5-01	L.C.	RD921		4	30	T.O.
			RD5-02	RD921	RD8		3	100	T.O.
		RD5M	RD5M-01	RD5	Rue des Caussades	4	30	T.O.	
		RD8	RD8-02	L.C.	Rue Gallieni		4	30	T.O.
			RD8-03	Rue Gallieni	RD817		3	100	T.O.
		RD817	RD817-05	L.C.	début rue en U		3	100	T.O.
			RD817-06	début rue en U	fin rue en U		3	100	U
		RD817	RD817-07	fin rue en U	L.C.		3	100	T.O.
		RD921	RD921-01	RD21	L.C.		3	100	T.O.
		Rue de la Serre de Cazaux	ST GAU-01	RD39A	Stade		4	30	T.O.
Avenue de l'Isle	ST GAU-02	Stade	RD817		4	30	T.O.		
Boulevard Léon Gambetta	ST GAU-03	RD21	RD5		3	100	T.O.		
Saint-Hilaire	0	Voie ferré de Toulouse Matabiau à Boussens	Ligne 650000	L.C.	L.C.	3	100	T.O.	
Saint Jean	34	A68	ASF-A68	L.C.	L.C.	1	300	T.O.	
		RD70	RD70-01	RD888	sortie Saint Jean	4	30	T.O.	
			RD70-02	sortie Saint Jean	L.C.	3	100	T.O.	
		RD888	RD888-01	L.C.	L.C.	3	100	T.O.	
		Avenue de L'Eglise	ST JEAN-01	RD888	RD77F		4	30	T.O.
		Avenue de Lapeyrière	ST JEAN-02	RD77F	giratoire chemin Bellevue		4	30	T.O.
Boulevard Ratalens	ST JEAN-03	L.C.	avenue de Flotis		4	30	T.O.		
Saint Jory	0-2-3	A62	ASF-A62	sur la commune de Bruguères		1	300	T.O.	
		RD820	RD820-02	L.C.	entrée Saint Jory	2	250	T.O.	
			RD820-03	entrée Saint Jory	L.C.	3	100	T.O.	
		projet RD929	RD929-01	L.C.	L.C.	2	250	T.O.	
Voie ferré de St Rustice à Avignonet	Ligne 640000	L.C.	L.C.	2	250	T.O.			
Saint Julien sur Garonne	0	Voie ferré de Toulouse Matabiau à Boussens	Ligne 650000	L.C.	L.C.	3	100	T.O.	
Saint-Loup-Cammas	33	RD77	RD77-02	L.C.	début limitation 30	4	30	T.O.	
			RD77-03	début limitation 30	RD61A	5	10	T.O.	
Saint Lys	14-15	RD12	RD12-09	L.C.	panneau limitation 50	3	100	T.O.	
			RD12-10	panneau limitation 50	sortie Saint Lys	4	30	T.O.	
			RD12-11	sortie Saint Lys	L.C.	3	100	T.O.	
			RD37	RD37-01	RD632	L.C.	3	100	T.O.
			RD632	RD632-03	L.C.	entrée Saint Lys	3	100	T.O.
RD632	RD632-04	entrée Saint Lys	RD53		4	30	T.O.		
Saint Marcel Paulel	39-40	A680	ASF-A680	L.C.	L.C.	2	250	T.O.	
		RD112	RD112-06	L.C.	L.C.	3	100	T.O.	
Saint Martory	21-22	A64	ASF-A64	L.C.	L.C.	1	300	T.O.	
		RD817	RD817-02	RD52	sortie Saint Martory	4	30	T.O.	
RD817	RD817-03	sortie Saint Martory	L.C.		3	100	T.O.		
Saint Médard	24	A64	ASF-A64	L.C.	L.C.	1	300	T.O.	
Saint Orens de Gameville	41-42	RD2	RD2-05	L.C.	L.C.	3	100	T.O.	
		RD2C	RD2C-01	RD2	RD57	4	30	T.O.	
		RD54	RD54-01	L.C.	sortie St Orens de Gameville	4	30	T.O.	
			RD54-02	sortie St Orens de Gameville	Entrée Cayras (lieu-dit)	3	100	T.O.	
		RD54	RD54-03	Entrée Cayras (lieu-dit)	RD57		4	30	T.O.
		RD57	RD57-03	L.C.	RD2C		4	30	T.O.
		RD57B	RD57B-01	L.C.	RD2		4	30	T.O.
		Allée des Champs Pinsons	ST ORE-01	RD2	RD54		4	30	T.O.
		projet RD957B	RD957B-02	L.C.	RD2		3	100	T.O.
Saint Rome	45	A61	ASF-A61	L.C.	L.C.	1	300	T.O.	
Saint-Rustice	0-2	RD820	RD820-01	L.C.	L.C.	3	100	T.O.	
		Voie ferré de St Rustice à Avignonet	Ligne 640000	L.C.	L.C.	2	250	T.O.	
Saint Sauveur	2-32-33	A62	ASF-A62	L.C.	L.C.	1	300	T.O.	
		RD20	RD20-01	L.C.	RD4		3	100	T.O.
		RD4	RD4-19	L.C.	L.C.		3	100	T.O.
		projet RD929	RD929-01	L.C.	L.C.		2	250	T.O.
Saint-Sulpice-sur-Lèze	17-18	RD4	RD4-01	L.C.	entrée Saint-Sulpice-sur-Lèze	3	100	T.O.	
		RD4-02	entrée Saint-Sulpice-sur-	début rue en U		4	30	T.O.	

Commune traversée par une voie classée	N° de planche	Nom de l'infrastructure	Nom du tronçon	Délimitation du tronçon		Catégorie de l'infrastructure	Largeur des secteurs affectés par le bruit	Type de tissu (rue en U ou tissu ouvert)
				Débutant	Finissant			
				Lèze				
			RD4-03	début rue en U	fin rue en U	3	100	U
			RD4-04	fin rue en U	L.C.	4	30	T.O.
Salies-du-Salat	22	RD117	RD117-06	L.C.	sortie Salies-du-Salat	4	30	T.O.
			RD117-07	sortie Salies-du-Salat	entrée Montsaunès	3	100	T.O.
			RD117-08	entrée Montsaunès	L.C.	4	30	T.O.
			RD13-02	L.C.	sortie Salies-du-Salat	4	30	T.O.
		RD13	RD13-03	sortie Salies-du-Salat	L.C.	3	100	T.O.
		Salles-Sur Garonne	0	Voie ferré de Toulouse Matabiau à Boussens	Ligne 650000	L.C.	L.C.	3
Savarthès	24	A64	ASF-A64	L.C.	L.C.	1	300	T.O.
		RD817	RD817-05	L.C.	L.C.	3	100	T.O.
Seilh	3-4	RD2	RD2-02	L.C.	RD63	3	100	T.O.
			RD2-03	RD63	RD902	2	250	T.O.
		RD63	RD63-01	L.C.	RD2	3	100	T.O.
			RD63-02	RD2	sortie Seilh	4	30	T.O.
			RD63-03	sortie Seilh	L.C.	3	100	T.O.
		RD902	RD902-02	RD2	L.C.	2	250	T.O.
		RD902 projet déviation de Seilh	RD902-dév Seilh	L.C.	L.C.	2	250	T.O.
Seilhan	27	A645	ASF-A645	L.C.	RN125	3	100	T.O.
		RN125	RN125-01	A645	L.C.	2	250	T.O.
		RD8	RD8-01	A645	L.C.	3	100	T.O.
		RD825	RD825-02	A646	L.C.	3	100	T.O.
Seysse	7-15	A64	ASF-A64	sur la commune de Muret		1	300	T.O.
		RD12	RD12-05	L.C.	entrée Seysses	3	100	T.O.
			RD12-06	entrée Seysses	sortie Seysses	4	30	T.O.
			RD12-07	sortie Seysses	entrée Les Anjoulets	3	100	T.O.
			RD12-08	entrée Les Anjoulets	sortie Les Anjoulets	4	30	T.O.
		RD12	RD12-09	sortie Les Anjoulets	L.C.	3	100	T.O.
		RD15	RD15-01	RD12	L.C.	4	30	T.O.
		Toulouse	0-5-6-34-35.1-35.2-35.3-35.4-35.5-36-41-42	A620	A620-01	A62	L.C.	1
A621	A621-01			A620	L.C.	1	300	T.O.
A623	A623-01			A621	L.C.	2	250	T.O.
A624	A624-01			A620	RN124	1	300	T.O.
A61	ASF-A61			L.C.	A68	1	300	T.O.
A62	ASF-A62			L.C.	A68	1	300	T.O.
A64	ASF-A64			L.C.	A620	1	300	T.O.
A68	ASF-A68			A61/A62	L.C.	1	300	T.O.
RN124	RN124-01			A624	L.C.	1	300	T.O.
RD1	RD1-03			L.C.	Avenue Salvator Dali	3	100	T.O.
	RD1-04			Avenue Salvator Dali	A620	4	30	T.O.
RD112	RD112-01			RD188	Route d'Agde	4	30	T.O.
	RD112-02			Route d'Agde	L.C.	3	100	T.O.
RD113	RD113-01			A620	L.C.	3	100	T.O.
RD113A	RD113A-01			RD113	L.C.	3	100	T.O.
RD120	RD120-02			A620	L.C.	3	100	T.O.
RD120A	RD102A-01			A64	RD120	3	100	T.O.
RD120N	RD120N-01			RD820	chemin de Fondeyre	2	250	T.O.
	RD120N-02			chemin de Fondeyre	boulevard des Minimes	3	100	T.O.
RD126	RD126-01			port Saint Etienne	rue Mirabeau	3	100	T.O.
	RD126-02			rue Mirabeau	boulevard des Crêtes	4	30	T.O.
	RD126-03			boulevard des Crêtes	L.C.	3	100	T.O.
RD15	RD15-03			L.C.	A620	4	30	T.O.
	RD15-04			RD120N	boulevard Pierre et Marie Curie	4	30	T.O.
	RD15-05			boulevard Pierre et Marie Curie	Chemin de Croix Benite	3	100	T.O.
	RD15-06			Chemin de Croix Benite	L.C.	4	30	T.O.
	RD16			RD16-03	L.C.	L.C.	4	30
RD188	RD188-01			début rue en U	Arago	2	250	U
	RD188-02			Arago	fin rue en U	3	100	U
	RD188-03			fin rue en U	rue de la Jalousie	4	30	T.O.
	RD188-04			rue de la Jalousie	A62	3	100	T.O.
RD2	RD2-04			début rue en U	fin rue en U	3	100	U
	RD2-05			fin rue en U	L.C.	3	100	T.O.
RD23	RD23-03			L.C.	RD980	3	100	T.O.
	RD23-04			RD980	RD923	4	30	T.O.

Commune traversée par une voie classée	N° de planche	Nom de l'infrastructure	Nom du tronçon	Délimitation du tronçon		Catégorie de l'infrastructure	Largeur des secteurs affectés par le bruit	Type de tissu (rue en U ou tissu ouvert)
				Débutant	Finissant			
			RD23-05	RD923	rue Roger Camboulives	3	100	T.O.
		RD35A	RD35A-01	L.C.	RD113	4	30	T.O.
		RD4	RD4-14	L.C.	L.C.	4	30	T.O.
			RD4-15	L.C.	L.C.	3	100	T.O.
		RD50	RD50-01	RD632	chemin Savit	4	30	T.O.
			RD50-02	chemin Savit	L.C.	3	100	T.O.
			RD50-03	RD126	L.C.	4	30	T.O.
		RD54	RD54-01	RD2	L.C.	4	30	T.O.
		RD63	RD63-13	L.C.	boulevard de Thibaud	4	30	T.O.
			RD63-14	boulevard de Thibaud	L.C.	3	100	T.O.
		RD632	RD632-01	A620	L.C.	3	100	T.O.
		RD63F	RD63F-01	L.C.	RD63	3	100	T.O.
		RD64	RD64-01	RD820	L.C.	3	100	T.O.
			RD64-02	L.C.	RD188	4	30	T.O.
		RD64C	RD64C-01	L.C.	L.C.	4	30	T.O.
		RD820	RD820-05	L.C.	RD120N	3	100	T.O.
		RD82	RD82-07	L.C.	L.C.	4	30	T.O.
		RD888	RD888-01	A62	L.C.	3	100	T.O.
		RD901	RD901-01	A624	A621	2	250	T.O.
			RD901-02	échangeur A621	L.C.	4	30	T.O.
		RD923	RD923-01	RD980	RD23	3	100	T.O.
		RD980	RD980-01	L.C.	RD50	2	250	T.O.
			RD980-02	RD50	RD23	3	100	T.O.
		Allée de Barcelone	TOU-116	Rue du Docteur Sanières	Avenue Paul Séjourné	3	100	T.O.
			TOU-305	Avenue Paul Séjourné	Boulevard Armand Duportal	4	30	T.O.
		Allée de Bellefontaine	TOU-104	Rue Paul Gauguin	RD15	4	30	T.O.
		Allée de Brienne	TOU-271	Port de l'Embouchure	Avenue Paul Séjourné	3	100	T.O.
			TOU-304	Avenue Paul Séjourné	Boulevard Maréchal Leclerc	4	30	T.O.
			TOU-306	Boulevard Maréchal Leclerc	Quai Saint Pierre	5	10	T.O.
		Allée de Limayrac	TOU-151	Avenue Jean Gonord	Avenue Lucien Baroux	4	30	T.O.
		Allée des Demoiselles	TOU-148	RD2	Avenue Fizac	4	30	T.O.
		Allée du Professeur Camille Soula	TOU-166	Place de la Poudrerie	Rond point du Commandant Cousteau	4	30	T.O.
		Allée Henri Sellier	TOU-014	Rue du Feretra	Avenue de Lattre de Tassigny	4	30	T.O.
		Allée Jean Griffon	TOU-079	Rue des Cosmonautes	RD16	4	30	T.O.
		Allée Jean Jaurès	TOU-039	Boulevard Bonrepos	Boulevard de Strasbourg	4	30	T.O.
		Allée Jules Guesde	TOU-218	Grande Rue Saint-Michel	Square Boulingrin	3	100	T.O.
		Allée Maurice Sarraut	TOU-138	Méto Patte-d'Oie	Rue de Cugnaux	3	100	T.O.
		Allée Paul Feuga	TOU-331	Pont Saint Michel	Grande rue Saint Michel	3	100	T.O.
		Allée Paul Sabatier	TOU-220	Pont Saint Sauveur	Square Boulingrin	4	30	T.O.
		Allée Président Roosevelt	TOU-063	Boulevard de Strasbourg	Place Wilson	4	30	T.O.
		Allées Charles de Fitte	TOU-300	Pont des Catalans	Pont Saint Michel	3	100	T.O.
		Allées Forain-François Verdier	TOU-068	Rue de Metz	Square Boulingrin	4	30	T.O.
		Allées Frédéric Mistral	TOU-219	Allée des Demoiselles	Square Boulingrin	4	30	T.O.
		Avenue de Biarritz	TOU-120	Rue Marcel Sembat	Rue de la Source	4	30	T.O.
		Avenue de Biarritz	TOU-265	Rue de la Source	Avenue de Casselardit	5	10	T.O.
		Avenue Albert Bedouce	TOU-006	Rue Delmas	Rue du Midi	4	30	T.O.
		Avenue Arthur Huc	TOU-181	Avenue Gaspard Coriolis	Place des Pradettes	4	30	T.O.
		Avenue Crampel	TOU-147	Avenue Marcel Langer	RD2	4	30	T.O.
		Avenue d'Atlanta	TOU-207	RD188	RD112	3	100	T.O.
		Avenue de Casselardit	TOU-125	Avenue de Grande Bretagne	Avenue des Arènes Romaines	4	30	T.O.
		Avenue de Gameville	TOU-340	RD54	RD16	4	30	T.O.
		Avenue de Grande Bretagne	TOU-122	Méto Patte-d'Oie	Route de Bayonne	3	100	T.O.
		Avenue de la Gloire	TOU-035	RD50	Rue de Solférino	4	30	T.O.
			TOU-036	Rue de Solférino	Rue Denis Papin	3	100	U
			TOU-029	Rue Denis Papin	Boulevard de la Gare	4	30	T.O.
		Avenue de Lardenne	TOU-337	A620	Rue Ella Maillart	3	100	T.O.
		Avenue de Lattre de Tassigny	TOU-008	Allée Henri Sellier	bretelle A620	3	100	T.O.
			TOU-009	bretelle A620	A620	4	30	T.O.
			TOU-272	A620	Chemin des Etroits	3	100	T.O.
		Avenue de Lespinet	TOU-253	Rue Claude Fauriel	Chemin Carosse	4	30	T.O.
		Avenue de Lombez	TOU-338	Rue Ella Maillart	Méto Patte-d'Oie	4	30	T.O.

Commune traversée par une voie classée	N° de planche	Nom de l'infrastructure	Nom du tronçon	Délimitation du tronçon		Catégorie de l'infrastructure	Largeur des secteurs affectés par le bruit	Type de tissu (rue en U ou tissu ouvert)
				Débutant	Finissant			
		Avenue de L'URSS	TOU-162	Boulevard des Récollets	Avenue Jules Julien	3	100	T.O.
		Avenue de Muret	TOU-323	Pont Saint Michel	Pont Pierre de Coubertin	3	100	U
			TOU-324	Pont Pierre de Coubertin	Route d'Espagne	4	30	T.O.
		Avenue de Ranguéuil	TOU-013	Avenue Jules Julien	Chemin des Maraîchers	4	30	T.O.
		Avenue de Reynerie	TOU-112	Rue Henri Desbals	Rue Paul Gauguin	3	100	T.O.
			TOU-113	Rue Paul Gauguin	Avenue du Mirail	4	30	T.O.
		Avenue de Tabar	TOU-114	Avenue Louis Bazerque	Avenue de Reynerie	3	100	T.O.
		Avenue d'Elche	TOU-321	Boulevard de Suisse	A621	2	250	T.O.
		Avenue des Arènes Romaines	BLA-02	L.C.	route de Bayonne	3	100	T.O.
		Avenue des Etats Unis	TOU-192	RD820	RD120N	4	30	T.O.
		Avenue Didier Daurat	TOU-076	Route de Revel	Rue André Villet	4	30	T.O.
		Avenue d'Italie	TOU-289	Rue du Midi	Avenue du Lauragais	4	30	T.O.
		Avenue du Château d'Eau	TOU-129	Rue Dautezac	Rue Jacques Roudil	4	30	T.O.
		Avenue du Colonel Roche	TOU-086	Avenue Edouard Belin	Pont du canal du Midi	4	30	T.O.
		Avenue du Docteur Maurice Grynfogel	TOU-182	Avenue Gaspard Coriolis	RD50	4	30	T.O.
		Avenue du Général Eisenhower	TOU-106	RD23	RD120A	3	100	T.O.
		Avenue du Grand Ramier	TOU-222	Pont Saint Michel	Allée du Professeur Camille Soula	4	30	T.O.
		Avenue du Mirail	TOU-109	Avenue de Reynerie	Place Edouard Bouillère	3	100	T.O.
			TOU-110	Place Edouard Bouillère	Rue Roger Camboulives	4	30	T.O.
		Avenue du Président Doumergue	TOU-210	RD112	Chemin Michoun	4	30	T.O.
		Avenue du Professeur Guy Espagno	TOU-259	Avenue des Arènes Romaines	Avenue de Casselardit	4	30	T.O.
		Avenue Edouard Belin	TOU-071	bretelle A620	Avenue du Colonel Roche	3	100	T.O.
		Avenue Etienne Billières	TOU-121	Rue Villeneuve	Méto Patte-d'Oie	3	100	U
		Avenue Fizac	TOU-150	Allée des Demoiselles	Place du Busca	4	30	T.O.
		Avenue François Collignon	TOU-022	Boulevard des Minimes	Rue de Tunis	4	30	T.O.
		Avenue Gaspard Coriolis	TOU-180	Rue Claude-Marie Perroud	Avenue Arthur Huc	4	30	T.O.
		Avenue Georges Pompidou	TOU-058	Boulevard de Marengo	Avenue Yves Brunaud	3	100	T.O.
			TOU-290	Boulevard de la Marquette	début rue en U	3	100	T.O.
		Avenue Honoré Serres	TOU-315	début rue en U	Boulevard Lascrosses	2	250	U
			TOU-270	RD15	Chemin Vouet	5	10	T.O.
		Avenue Jean Gonord	TOU-223	RD126	Rue Firmin Boissin	4	30	T.O.
		Avenue Jean Rieux	TOU-060	port Saint Etienne	RD2	4	30	T.O.
		Avenue Jean Zay	TOU-191	RD820	RD15	3	100	T.O.
		Avenue Jules Lulien	TOU-274	Avenue de l'URSS	A620	4	30	T.O.
		Avenue Léon Blum	TOU-240	Rue Léon Jouhaux	Boulevard des Crêtes	3	100	T.O.
		Avenue Léon Viala	TOU-017	Rue Delmas	Avenue Jules Julien	4	30	T.O.
		Avenue Louis Ariste Passerieu	TOU-175	Route de Saint Simon	Place des Pradettes	4	30	T.O.
		Avenue Louis Bazerque	TOU-103	Rue Roger Camboulives	Rond point de la Cepière	3	100	T.O.
		Avenue Louis Breguet	TOU-073	RD2	Chemin Carrosse	4	30	T.O.
		Avenue Lucien Baroux	TOU-146	Chemin de Duroux	Chemin de la Terrasse	4	30	T.O.
		Avenue Maurice Bourges-Maunoury	TOU-098	Rue Ernest Renan	Boulevard André Netwiller	4	30	T.O.
		Avenue Maurice Hauriou	TOU-332	Place du Parlement	Rue de la Chaussée	3	100	T.O.
			TOU-333	Rue de la Chaussée	Avenue de la Garonnette	4	30	T.O.
		Avenue Paul Ourliac	TOU-193	Avenue de Reynerie	Avenue du Général Eisenhower	3	100	T.O.
		Avenue Paul Séjourné	TOU-298	Pont des Catalans	Boulevard Lascrosses	3	100	T.O.
		Avenue Raymond Naves	TOU-052	RD126	Chemin de Duroux	4	30	T.O.
			TOU-053	Chemin de Duroux	Avenue de Lasbordes	5	10	T.O.
		Avenue Salvador Dali	TOU-190	Route de Blagnac	Rue Louis Bonin	4	30	T.O.
		Avenue Yves Brunaud	TOU-019	Avenue Léon Blum	Place de la Roseraie	3	100	T.O.
		Avenue des Herbettes	TOU-252	Avenue de Lespinet	Chemin de la Butte	4	30	T.O.
		Boulevard André Netwiller	TOU-099	Rue Arria Ly	Rue Henri Ebelot	4	30	T.O.

Commune traversée par une voie classée	N° de planche	Nom de l'infrastructure	Nom du tronçon	Délimitation du tronçon		Catégorie de l'infrastructure	Largeur des secteurs affectés par le bruit	Type de tissu (rue en U ou tissu ouvert)
				Débutant	Finissant			
			TOU-283	Rue Henri Ebelot	Route d'Albi	3	100	T.O.
		Boulevard Armand Duportal	TOU-312	Allée de Barcelone	Boulevard Lascrosses	5	10	T.O.
		Boulevard Bonrepos	TOU-018	Boulevard Matabiau	Allée Jean Jaurès	3	100	T.O.
		Boulevard d'Arcole	TOU-318	Avenue Honoré Serres	Rue de la Concorde	3	100	T.O.
		Boulevard de la Gare	TOU-034	Rue du Pont Guilhemery	Pont Pompidou	4	30	T.O.
		Boulevard de la Mame	TOU-153	Rue du Midi	RD2	4	30	T.O.
		Boulevard de la Marquette	TOU-134	Allée de Brienne	RD120N	3	100	T.O.
		Boulevard de la Méditerranée	TOU-154	A620	RD2	4	30	T.O.
		Boulevard de l'Embouchure	TOU-130	A620	RD120N	3	100	T.O.
		Boulevard de Marengo	TOU-043	Pont Pompidou	Avenue Georges Pompidou	4	30	T.O.
		Boulevard de Strasbourg	TOU-067	Rue de la Concorde	Allée Jean Jaurès	3	100	T.O.
		Boulevard de Suisse	TOU-141	Boulevard de l'Embouchure	Avenue d'Elche	4	30	T.O.
			TOU-243	Avenue d'Elche	Rue de Chaussas	3	100	T.O.
		Boulevard de Thibaud	TOU-234	Chemin de la Saudrune	Avenue du Général Eisenhower	4	30	T.O.
		Boulevard Delacourtié	TOU-251	Grande Rue Saint-Michel	Avenue Crampel	4	30	T.O.
		Boulevard Deltour	TOU-026	RD126	Avenue Jean Rieux	4	30	T.O.
		Boulevard Déodat de Sévérac	TOU-139	Rue de Cugnax	Avenue de Muret	3	100	T.O.
		Boulevard Déodat de Sévérac (Colomiers)	COL-14	L.C.	avenue Saint Granier	4	30	T.O.
		Boulevard des Crêtes	TOU-023	RD126	RD50	4	30	T.O.
			TOU-024	RD50	Avenue Yves Brunaud	3	100	T.O.
		Boulevard des Minimes	TOU-317	RD120N	RD188	3	100	T.O.
		Boulevard des Récollets	TOU-161	Grande Rue Saint-Michel	Pont du Garigliano	3	100	T.O.
		Boulevard du Maréchal Juin	TOU-328	Boulevard des Récollets	Pont Saint Michel	3	100	T.O.
		Boulevard du Professeur Léopold Escande	TOU-030	Rue du Pont Guilhemery	Boulevard Michelet	3	100	T.O.
		Boulevard Gabriel Koenigs	TOU-132	Route de Saint Simon	Avenue de la Grande Bretagne	3	100	T.O.
		Boulevard Griffoul Dorval	TOU-149	RD2	Port Saint Sauveur	4	30	T.O.
		Boulevard Jean Brunhes	TOU-123	Boulevard Richard Wagner	Avenue de Grande Bretagne	4	30	T.O.
		Boulevard Lascrosses	TOU-309	Allée de Barcelone	Avenue Honoré Serres	3	100	T.O.
		Boulevard Lazare Carnot	TOU-020	Rue de Metz	Rue des Frères Lion	4	30	T.O.
			TOU-021	Métro François-Verdier	Allée Jean Jaurès	3	100	T.O.
		Boulevard Maréchal Leclerc	TOU-307	Allée de Barcelone	Boulevard Lascrosses	4	30	T.O.
		Boulevard Matabiau	TOU-319	Avenue Honoré Serres	Rue Matabiau	3	100	T.O.
		Boulevard Michelet	TOU-049	Rue Riquet	Boulevard Riquet	4	30	T.O.
		Boulevard Pierre et Marie Curie	TOU-194	Avenue des Minimes	Route de Launaguet	3	100	T.O.
			TOU-197	Route de Launaguet	Rue Pierre Cazeneuve	4	30	T.O.
		Boulevard Pierre Semard	TOU-066	RD188	Pont Pompidou	3	100	T.O.
		Boulevard Richard Wagner	TOU-145	Avenue de Biarritz	Avenue du Château d'Eau	4	30	T.O.
		Boulevard Riquet	TOU-061	Allée Jean Jaurès	Boulevard Michelet	3	100	T.O.
		Boulevard Silvio Trentin	TOU-195	Rue de Chaussas	Avenue des Minimes	3	100	T.O.
		Chemin Carrosse	TOU-074	Avenue Louis Breguet	bretelle A620	4	30	T.O.
		Chemin Cassaing	TOU-209	Chemin des Argoulets	Rue Louis Plana	4	30	T.O.
		Chemin d'Audibert	TOU-091	RD15	Rue Ernest Renan	4	30	T.O.
		Chemin de Basso Cambo	TOU-102	Avenue du Général Eisenhower	Rue Réguelongue	4	30	T.O.
			TOU-263	Rue Réguelongue	RD63	5	10	T.O.
		Chemin de Bordeblanche	TOU-179	Avenue Arthur Huc	RD50	4	30	T.O.
		Chemin de Duroux	TOU-257	Avenue Raymond Naves	Avenue Lucien Baroux	4	30	T.O.
		Chemin de Fenouillet	TOU-090	Rue Federico Garcia Lorca	L.C.	4	30	T.O.
		Chemin de Ferro Lebres	TOU-184	RD50	RD632	4	30	T.O.
		Chemin de	TOU-267	Impasse de Guilhemery	Avenue du Général de	4	30	T.O.

Commune traversée par une voie classée	N° de planche	Nom de l'infrastructure	Nom du tronçon	Délimitation du tronçon		Catégorie de l'infrastructure	Largeur des secteurs affectés par le bruit	Type de tissu (rue en U ou tissu ouvert)
				Débutant	Finissant			
		Guilhermy			Monsabert			
		Chemin de la Flambère	TOU-260	Avenue des Arènes Romaines	Route de Bayonne	4	30	T.O.
		Chemin de la Fronde	TOU-174	RD50	Avenue Jean Baylet	4	30	T.O.
		Chemin de la Glacière	TOU-094	Chemin de Fenouillet	Rue du Pôle	4	30	T.O.
		Chemin de la Loge	TOU-011	Place de la Poudreie	Route d'Espagne	4	30	T.O.
		Chemin de la Salade Ponsan	TOU-012	Rue Saint Rooch	RD35A	4	30	T.O.
		Chemin de la Terrasse	TOU-087	Chemin de Bitet	Rue Raymond Corraze	5	10	T.O.
			TOU-088	Rue Raymond Corraze	Rue Edouard Lartet	4	30	T.O.
		Chemin de Lanusse	TOU-095	Rue Ernest Renan	RD188	4	30	T.O.
		Chemin de l'Eglise de Montaudran	TOU-083	RD2	Chemin de Bitet	5	10	T.O.
		Chemin de Lestang	TOU-108	Avenue de Reynerie	RD15	4	30	T.O.
		Chemin de PaysSAT	TOU-084	Voies ferrées	RD2	4	30	T.O.
		Chemin de Pechbusque	TOU-188	Chemin d'Escalles	Rue de Fondeville	4	30	T.O.
		Chemin de Raynal	TOU-101	Rue Michel Ange	Chemin de Lanusse	4	30	T.O.
		Chemin de Rivalsupervic	TOU-189	Chemin de Pechbusque	RD4	4	30	T.O.
		Chemin de Tournefeuille	TOU-185	Chemin du Touch	Route de Bayonne	4	30	T.O.
		Chemin des Argoulets	TOU-208	RD112	Chemin Cassaing	4	30	T.O.
		Chemin des Capelles	TOU-124	Route de Bayonne	Impasse Salinié	4	30	T.O.
		Chemin des Maraîchers	TOU-246	Avenue de Ranguel	RD113	4	30	T.O.
		Chemin d'Escalles	TOU-187	RD35A	Chemin de Pechbusque	4	30	T.O.
		Chemin du Prat Long	TOU-196	Boulevard Silvio Trentin	ER 308	4	30	T.O.
		Chemin Henri Bessemer	TOU-261	Chemin Tricou	Boulevard de Suisse	4	30	T.O.
		Chemin Lapujade	TOU-096	Chemin de Jaffary	RD188	4	30	T.O.
		Chemin Michoun	TOU-282	Avenue du Président Doumergue	Chemin de Nicol	4	30	T.O.
		Chemin Roques	TOU-284	Route de Blagnac	Chemin des 7 Deniers	4	30	T.O.
		Chemin Salinié	TOU-136	RD632	Chemin des Capelles	4	30	T.O.
		Chemin Tissie	TOU-142	Rue de Lisieux	Avenue de Lardenne	4	30	T.O.
		Grande Rue Saint Michel	TOU-230	Boulevard des Récollets	Allée Paul Feuga	3	100	U
		Place Augustin Lafourcade	TOU-229	Grande Rue Saint-Michel	Allée Jules Guesde	4	30	T.O.
		Place de la Daurade	TOU-296	Quai Lucien Lombard	Quai de la Daurade	4	30	T.O.
		Place de la Poudreie	TOU-015	Allée Henri Sellier	Chemin de la Loge	4	30	T.O.
		Place de la Roseraie	TOU-241	Avenue Yves Brunaud	Avenue de Lavaur	3	100	T.O.
		Place des Pradettes	TOU-176	Avenue Arthur Huc	Avenue Louis Ariste Passerieu	5	10	T.O.
		Place Dominique Martin Dupuy	TOU-027	Rue des Frères Lion	Rue du Pont Montaudran	4	30	T.O.
			TOU-028	Rue des Frères Lion	Rue de la Charité	3	100	T.O.
		Place du Parlement	TOU-231	Allée Paul Feuga	Rue de la Fonderie	3	100	U
		Place du Pont Neuf	TOU-054	Rue de Metz	Quai de la Daurade	3	100	U
		Place du Salin	TOU-238	Rue du Languedoc	Rue de la Fonderie	3	100	T.O.
		Place Esquirol	TOU-031	Rue de Changes	Rue d'Alsace Lorraine	4	30	T.O.
		Place Roguet	TOU-156	Avenue Etienne Billières	Allées Charles de Fitte	3	100	T.O.
		Place Saint Pierre	TOU-159	Quai Lucien Lombard	Allée de Barcelone	4	30	T.O.
			TOU-069	Allée du présent Roosevelt	Rue Saint Antoine du T	5	10	T.O.
			TOU-070	Rue Saint Antoine du T	Allée du présent Roosevelt	4	30	T.O.
		Pont de la Croix de Pierre	TOU-325	Avenue de Muret	Allée Fernand Jourdant	3	100	T.O.
		Pont des Catalans	TOU-297	Allées Charles de Fitte	Avenue Paul Séjourné	3	100	T.O.
		Pont du Béarnais	TOU-119	Boulevard de la Marquette	Boulevard de l'Embouchure	3	100	T.O.
		Pont du Garigliano	TOU-164	Pont Pierre de Coubertin	Boulevard des Récollets	3	100	T.O.
		Pont du Halage de Tounis	TOU-335	Pont Saint Michel	Quai de Tounis	4	30	T.O.
		Pont Neuf	TOU-339	Rue de la République	Quai de Tounis	4	30	T.O.
		Pont Pierre de Coubertin	TOU-163	Allée Fernand Jourdant	Pont du Garigliano	3	100	T.O.
		Pont Riquet	TOU-062	Allée Jean Jaurès	Boulevard Marengo	3	100	T.O.
		Pont Saint Michel	TOU-327	Avenue de Muret	Allée Paul Feuga	3	100	T.O.
		Pont Saint Pierre	TOU-291	Rue Quilmery	Rue Pargaminières	4	30	T.O.
		Port Saint Etienne	TOU-032	Avenue Jean Rieux	Rue du Pont Guilhemery	3	100	T.O.
			TOU-033	Avenue Jean Rieux	Rue du Pont Guilhemery	4	30	T.O.
		Port Saint Sauveur	TOU-064	Avenue Jean Rieux	Rue Bernard Mule	3	100	T.O.

Commune traversée par une voie classée	N° de planche	Nom de l'infrastructure	Nom du tronçon	Délimitation du tronçon		Catégorie de l'infrastructure	Largeur des secteurs affectés par le bruit	Type de tissu (rue en U ou tissu ouvert)
				Débutant	Finissant			
			TOU-065	Rue du Pont de Montaudran	Allée Paul Sabatier	4	30	T.O.
		Quai de la Daurade	TOU-025	Pont Neuf	Rue Malbec	4	30	T.O.
		Quai de Tounis	TOU-336	Avenue de la Garonnette	Pont Neuf	3	100	T.O.
		Quai Lucien Lombard	TOU-158	Place Saint Pierre	Place de la Daurade	4	30	T.O.
		Rond point de la Cepière	TOU-173	Route de Saint Simon	Avenue Louis Bazerque	3	100	T.O.
		Rond point Jean Etienne Duranti	TOU-227	Allée Jules Guesde	Allée Paul Feuga	4	30	T.O.
			TOU-228	Avenue Maurice Hauriou	Place du Parlement	3	100	T.O.
		Rond point Joseph Sauveur	TOU-177	Avenue Louis Ariste Passerieu	Avenue Louis Bazerque	3	100	T.O.
		Route de Bayonne	TOU-001	L.C.	Chemin de Chèvrefeuille	3	100	T.O.
			TOU-002	Chemin de Chèvrefeuille	RN124	4	30	T.O.
			TOU-004	Chemin de Chèvrefeuille	RN124	4	30	T.O.
			TOU-117	bretelle A624	Avenue des Arènes Romaines	4	30	T.O.
		Route de Saint Simon	TOU-140	Boulevard Déodat de Sévérac	Rond point de la Cepière	3	100	T.O.
			TOU-178	Rond point de la Cepière	Avenue Louis Ariste Passerieu	4	30	T.O.
		Route de Seysses	TOU-168	Avenue de Muret	Impasse du Volvestre	4	30	T.O.
			TOU-235	Impasse du Volvestre	Rue de Londres	3	100	T.O.
		Route d'Espagne	TOU-167	RD120	Avenue de Muret	3	100	T.O.
		Rue André Vasseur	TOU-268	Avenue d'Atlanta	Rue Maurice Caunes	4	30	T.O.
		Rue André Viller	TOU-077	Avenue Didier Daurat	Rue des Cosmonautes	4	30	T.O.
		Rue Bachelier	TOU-266	Allée Jean Jaurès	Rue des 7 Troubadours	2	250	U
		Rue Bonnat	TOU-007	Rue du Midi	Avenue de Ranguel	4	30	T.O.
		Rue Claude Gonin	TOU-080	Chemin Carrosse	Chemin de Payssat	4	30	T.O.
		Rue Claude -Marie Perroud	TOU-111	RD23	Avenue Gaspard Coriolis	4	30	T.O.
		Rue d'Alsace Lorraine	TOU-042	Rue de Metz	Rue Croix Baragnon	3	100	U
		Rue de Bayard	TOU-320	Rue d'Alsace Lorraine	Boulevard Pierre Semard	3	100	U
		Rue de Bourassol	TOU-302	Rue Jacques Roudil	Allées Charles de Fitte	4	30	T.O.
		Rue de Caulet	TOU-003	RD82	Rond point Jean Petit	4	30	T.O.
		Rue de Chaussas	TOU-244	Rue Reyer	Boulevard de l'Embouchure	4	30	T.O.
		Rue de Cugnaux	TOU-126	Allées Charles de Fitte	Boulevard Gabriel Koenigs	4	30	T.O.
		Rue de Fenouillet	TOU-092	Boulevard Silvio Trentin	Rue Jules Verne	5	10	T.O.
			TOU-093	Rue Jules Verne	Rue Federico Garcia Lorca	4	30	T.O.
		Rue de Feretra	TOU-010	Boulevard des Récollets	Allée Henri Sellier	4	30	T.O.
		Rue de la Chaussée	TOU-330	Avenue Maurice Hauriou	Boulevard du Maréchal Juin	4	30	T.O.
		Rue de la République	TOU-157	Allées Charles de Fitte	Pont Neuf	4	30	T.O.
		Rue de Limayrac	TOU-152	Avenue Lucien Baroux	Boulevard Deltour	4	30	T.O.
			TOU-211	Rue Paul Bonamy	Avenue Jean Rieux	4	30	T.O.
		Rue de Lisieux	TOU-133	bretelle A624	Chemin de Tissie	4	30	T.O.
		Rue de Metz	TOU-046	Boulevard Lazare Carnot	Rue d'Alsace Lorraine	3	100	U
			TOU-047	Rue de Changes	Place du Pont Neuf	3	100	U
		Rue de Negogousses	TOU-135	Avenue de Lombez	Rue du 14 Juillet	4	30	T.O.
		Rue de Negreneys	TOU-206	Boulevard Pierre et Marie Curie	Rue Marie Claire Catellan	4	30	T.O.
		Rue de Périole	TOU-056	Boulevard de Marengo	Route d'Agde	4	30	T.O.
		Rue de Sébastopol	TOU-310	Boulevard de la Marquette	Boulevard Lascrosses	4	30	T.O.
		Rue des Arcs Saint Cyprien	TOU-127	Rue Sainte Lucie	Boulevard Déodat de Sévérac	4	30	T.O.
		Rue des Cosmonautes	TOU-075	Rue André Villet	Allée Jean Griffon	4	30	T.O.
		Rue des Fontaines	TOU-275	Avenue de Casselardit	Rue Pouvillon	4	30	T.O.
			TOU-276	Rue Pouvillon	Rue des Braves	3	100	U
			TOU-280	Rue des Braves	Rue Jacques Roudil	4	30	T.O.
		Rue des Frères Lion	TOU-041	Allée Forain François Verdier	Place Dominique Martin Dupuy	2	250	U
		Rue des Vosges	TOU-171	Rue Fieux	Rue Jean Mermoz	4	30	T.O.
		Rue du Béarnais	TOU-118	Boulevard Lascrosses	Boulevard de la Marquette	4	30	T.O.
		Rue du Docteur Marcel Bouvier	TOU-201	Chemin Lapujade	RD188	4	30	T.O.
		Rue du Docteur Sanières	TOU-137	Allée de Barcelone	Boulevard de l'Embouchure	3	100	T.O.
		Rue du Languedoc	TOU-040	Rue Croix Baragnon	Place des Carnes	3	100	U
			TOU-225	Place des Carnes	Rue d'Aussargues	4	30	T.O.
			TOU-237	Rue d'Aussargues	Place du Salin	3	100	U
		Rue du Midi	TOU-248	Avenue Crampel	Avenue du Maréchal Foch	4	30	T.O.
		Rue du Pôle	TOU-100	Chemin de la Glacière	bretelle A620	4	30	T.O.
		Rue du Pont Guilhemery	TOU-037	Rue de la Charité	Port Saint Sauveur	2	250	U

Commune traversée par une voie classée	N° de planche	Nom de l'infrastructure	Nom du tronçon	Délimitation du tronçon		Catégorie de l'infrastructure	Largeur des secteurs affectés par le bruit	Type de tissu (rue en U ou tissu ouvert)
				Débutant	Finissant			
			TOU-038	Port Saint Sauveur	Port Saint Etienne	3	100	T.O.
		Rue du Pont Montaudran	TOU-051	Place Dominique Martin Dupuy	Port Saint Etienne	4	30	T.O.
		Rue du Pont Saint Pierre	TOU-160	Rue de la République	Rue Quilmerly	3	100	U
		Rue Edmond Rostand	TOU-285	RD64	Rue Henri Ebelot	4	30	T.O.
		Rue Firmin Boissin	TOU-256	Avenue Jean Gonord	Allée de Limayrac	4	30	T.O.
		Rue François Pilatre de Rozier	TOU-005	Rond point Jean Petit	Rond point de l'Armurier	4	30	T.O.
		Rue Gabriel Péri	TOU-055	Boulevard Riquet	Boulevard de Strasbourg	3	100	U
		Rue Henri Desbals	TOU-128	Boulevard Déodat de Sévérac	Rue Saint Gaudens	4	30	T.O.
			TOU-169	Rue Saint Gaudens	bretelle A620	3	100	T.O.
		Rue Henri Ebelot	TOU-288	Rue Edmond Rostand	Boulevard André Netwiller	4	30	T.O.
		Rue Henri Frenay	TOU-204	Chemin Raynal	Chemin Lapujade	4	30	T.O.
		Rue Jacques Gamelin	TOU-170	Rue Vestrepain	Rue Fieux	4	30	T.O.
		Rue Jacques Roudil	TOU-301	Rue des Fontaines	Rue de Bourrassol	3	100	U
		Rue Jean Mermoz	TOU-172	Rue des Vosges	Rue Henri Desbals	4	30	T.O.
		Rue Jules Védrières	TOU-089	Chemin de Payssat	Avenue Didier Daurat	4	30	T.O.
		Rue Jules Verne	TOU-293	Rue de Fenouillet	boulevard Silvio Trantin	4	30	T.O.
		Rue Lascrosses	TOU-313	Rue d'Embarthe	Rue des Quêteurs	5	10	T.O.
			TOU-314	Rue des Quêteurs	Boulevard Lascrosses	3	100	U
		Rue Louis Plana	TOU-057	Route d'Agde	RD50	4	30	T.O.
		Rue Marie Claire Catellan	TOU-245	Rue de Negreneys	Rue Michel Ange	3	100	T.O.
		Rue Marius Tercé	TOU-294	Rue de Caulet	Rue Dominique Clos	4	30	T.O.
		Rue Matabiau	TOU-044	RD188	Boulevard Bonrepos	3	100	T.O.
			TOU-045	Boulevard Bonrepos	Boulevard de Strasbourg	3	100	U
		Rue Michel Ange	TOU-200	Avenue Maurice Bourges-Maunoury	Chemin Lapujade	4	30	T.O.
		Rue Nicolas Louis Vauquelin	TOU-115	Rond point de la Cepière	Avenue de Tabar	4	30	T.O.
		Rue Paul Gauguin	TOU-107	Allée de Bellefontaine	Avenue de Reynerie	4	30	T.O.
		Rue Peirre Cazeneuve	TOU-202	Rue Marie Claire Catellan	Rue de Tunis	4	30	T.O.
		Rue Pierrette Louin	TOU-097	Chemin Raynal	Avenue Maurice Bourges-Maunoury	4	30	T.O.
		Rue Robert Champeaux	TOU-299	Avenue du Château d'Eau	Allées Charles de Fitte	4	30	T.O.
		Rue Roger Camboulives	TOU-105	RD23	Avenue Louis Bazerque	3	100	T.O.
		Rue Roland Garos	TOU-131	Boulevard de l'Embouchure	Rue Dayde	4	30	T.O.
		Rue Saint Roch	TOU-233	Rue du Feretra	Chemin de la Salade Ponsan	4	30	T.O.
		Rue Sainte Lucie	TOU-277	Rue des Arcs Saint Cyprien	Rue Lahondes	4	30	T.O.
			TOU-326	Rue Lahondes	Avenue de Muret	3	100	U
		Rue Vestrepain	TOU-144	Rue Henri Desbals	Boulevard Déodat de Sévérac	4	30	T.O.
		Square Boulingrin	TOU-213	Allées Forain-François Verdier (sens 1)	Allées Forain-François Verdier (sens 2)	4	30	T.O.
			TOU-214	Allées Forain-François Verdier (sens 2)	Allée Paul Sabatier (Sens 1)	3	100	T.O.
			TOU-215	Allée Paul Sabatier (Sens 1)	Allée Paul Sabatier (Sens 2)	4	30	T.O.
			TOU-216	Allée Paul Sabatier (Sens 2)	Allée Jules Guesde	3	100	T.O.
			TOU-217	Allée Jules Guesde	Allées Forain-François Verdier (sens 1)	3	100	T.O.
		Voie du Toec	TOU-143	Avenue de Lardenne	Avenue de Grande Bretagne	4	30	T.O.
		Ligne A	Ligne A-01	Jolimont	Roseraie	4	30	T.O.
			Ligne A-02	Basso Combo	Bellefontaine	4	30	T.O.
			Ligne A-03	Machado	Bagatelle	4	30	T.O.
			Ligne A-04	Argoulets	Balma	4	30	T.O.
		TCSP Herbettes	TCSP Herbettes	Avenue de Lespinet	Chemin du canal	5	10	T.O.
		TCSP LMSE	TCSP LMSE-01	Méto-Université Paul Sabatier	fin site propre	5	10	T.O.
			TCSP LMSE-02	Avenue Edouard Belin	Rue André Villet	5	10	T.O.
		Tramway T1	Tramway T1	Arènes	L.C.	5	10	T.O.
		Voies garage Ligne A	Voies garage Ligne A-01			4	30	T.O.
			Voies garage Ligne A-02				4	30
		Voies garage Ligne B	Voies garage Ligne B-01			4	30	T.O.
			Voies garage Ligne B-02				4	30
		Projet TCSP Ramassiers	TCSP Ramassiers	D82E	Rue Marius Terce	5	10	T.O.

Commune traversée par une voie classée	N° de planche	Nom de l'infrastructure	Nom du tronçon	Délimitation du tronçon		Catégorie de l'infrastructure	Largeur des secteurs affectés par le bruit	Type de tissu (rue en U ou tissu ouvert)
				Débutant	Finissant			
		Projet TCSP VCSM	TCSP VCSM	RD23	RD923	5	10	T.O.
		Projet Tramway Extension Garonne	Tramway Extension Garonne	Ligne T1	Palais de justice	5	10	T.O.
		Projet VCSM	VCSM	RD23	RD923	2	250	T.O.
		Projet Voie des Ramassiers	Voie des Ramassiers	Europe	Caulet	4	30	T.O.
		projet BUN	projet BUN	L.C.	rue Antoine Pastré	3	100	T.O.
		Voie ferré de Buzet à Toulouse Matabiau	Ligne 640000	PK255,79	L.C. Nord	1	300	T.O.
		Voie ferré de St Rustice à Avignonet	Ligne 640000	PK256,412	PK255,79	3	100	T.O.
				PK256,97	L.C. Sud	2	250	
				PK256,97	PK256,412	3	100	
		Voie ferré de Toulouse Matabiau à Boussens	Ligne 650000	PK 2,1	PK 5,928	3	100	T.O.
				PK 5,928	L.C. Sud	3	100	
		Voie ferré de St Cyprien Arènes à Colomiers	Ligne 648000	PK 9,63	L.C.Ouest	4	30	T.O.
		Voie ferré de Buzet à Toulouse Matabiau	Ligne 718000	PK 396,04	PK 395,903	3	100	T.O.
PK 395,903	PK 394,915			4	30			
PK 394,915	L.C.Ouest			3	100			
Tournefeuille	5-6-35.3	RD50	RD50-02	L.C.	L.C.	3	100	T.O.
		RD63	RD63-10	L.C.	RD632	4	30	T.O.
			RD63-11	RD632	RD50	4	30	T.O.
		RD63	RD63-12	RD50	L.C.	3	100	T.O.
		RD632	RD632-01	L.C.	L.C.	3	100	T.O.
		RD63A	RD63A-01	RD63	L.C.	4	30	T.O.
		RD980	RD980-01	L.C.	L.C.	2	250	T.O.
		Chemin de Ferro Lebres	TOU-184	L.C.	L.C.	4	30	T.O.
Rue Pierre Labitrie projet VCSM	TOUR-01 VCSM	RD632 L.C.	rue du Petit Train L.C.	4 2	30 250	T.O. T.O.		
Valentine	25	RD8	RD8-02	L.C.	L.C.	4	30	T.O.
Vaux	49	RD622	RD622-05	D2	L.C.	3	100	T.O.
Venerque	8	RD19	RD19-01	RD35	L.C.	4	30	T.O.
Verfeil	39-40	A680	ASF-A680	L.C.	RD112	2	250	T.O.
		RD112	RD112-06	L.C.	A680	3	100	T.O.
			RD112-07	A680	RD22	4	30	T.O.
		RD20	RD20-03	A680	L.C.	3	100	T.O.
Vernet	8	RD19	RD19-01	L.C.	sortie Vernet	4	30	T.O.
			RD19-02	sortie Vernet	L.C.	3	100	T.O.
		RD820	RD820-08	L.C.	RD820W	2	250	T.O.
			RD820-09	RD820W	L.C.	3	100	T.O.
		RD820W	RD820W-01	L.C.	entrée Vernet	3	100	T.O.
			RD820W-02	entrée Vernet	sortie Vernet	4	30	T.O.
			RD820W-03	sortie Vernet	L.C.	3	100	T.O.
Vieille Toulouse	36	RD4	RD4-13	L.C.	L.C.	3	100	T.O.
Vieillevigne	45	A61	ASF-A61	L.C.	L.C.	1	300	T.O.
		A66	ASF-A66	L.C.	L.C.	2	250	T.O.
Vigoulet-Auzil	36	RD35	RD35-03	L.C.	RD35B	4	30	T.O.
Villate	7	RD19	RD19-04	L.C.	L.C.	3	100	T.O.
Villefranche-de-Lauragais	0-45-46	A61	ASF-A61	Sur la commune de Renneville		1	300	T.O.
		RD813	RD813-01	L.C.	début rue en U	3	100	T.O.
			RD813-02	début rue en U	fin rue en U	3	100	U
			RD813-03	fin rue en U	L.C.	3	100	T.O.
Voie ferré de St Rustice à Avignonet	Ligne 640000	L.C.	L.C.	2	250	T.O.		
Villematier	31-32	RD14	RD14-06	L.C.	L.C.	3	100	T.O.
Villemur-sur-Tarn	31	RD14	RD14-06	L.C.	entrée Villemur-sur-Tarn	3	100	T.O.
			RD14-07	entrée Villemur-sur-Tarn	début rue en U	4	30	T.O.
			RD14-08	début rue en U	fin rue en U	3	100	U
			RD14-09	fin rue en U	début rue en U	4	30	T.O.
			RD14-10	début rue en U	fin rue en U	3	100	U
			RD14-11	fin rue en U	RD29	4	30	T.O.
Villeneuve-de-Rivière	25	A64	ASF-A64	L.C.	L.C.	1	300	T.O.
		RD817	RD817-07	L.C.	L.C.	3	100	T.O.
Villeneuve-lès-Bouloc	2-32	A62	ASF-A62	L.C.	L.C.	1	300	T.O.
		RD14	RD14-06	L.C.	L.C.	3	100	T.O.
			RD4-19	L.C.	entrée Bonloc	3	100	T.O.
RD4	RD4-20	entrée Bouloc	L.C.	4	30	T.O.		

Commune traversée par une voie classée	N° de planche	Nom de l'infrastructure	Nom du tronçon	Délimitation du tronçon		Catégorie de l'infrastructure	Largeur des secteurs affectés par le bruit	Type de tissu (rue en U ou tissu ouvert)
				Débutant	Finissant			
		projet RD929	RD929-01	L.C.	RD945	2	250	T.O.
Villeneuve-Tolosane	6	A64	ASF-A64	sur la commune de Portet-sur-Garonne		1	300	T.O.
		RD15	RD15-01	L.C.	RD23	3	100	T.O.
			RD15-02	RD23	L.C.	3	100	T.O.
		RD23	RD23-01	RD15	L.C.	3	100	T.O.
		RD24	RD24-09	L.C.	L.C.	3	100	T.O.
		RD68	RD68-03	L.C.	entrée Villeneuve-Tolosane	3	100	T.O.
			RD68-04	entrée Villeneuve-Tolosane	RD15	4	30	T.O.
RD820	RD820-06	sur la commune de Portet-sur-Garonne		2	250	T.O.		
Villeneuve	0-45	RD813	RD813-01	L.C.	L.C.	3	100	T.O.
		Voie ferré de St Rustice à Avignonet	Ligne 640000	L.C.	L.C.	2	250	T.O.
Commune affectée mais non traversée par une voie classée	N° de planche	Nom de l'infrastructure	Nom du tronçon	Délimitation du tronçon		Catégorie de l'infrastructure	Largeur des secteurs affectés par le bruit	Type de tissu (rue en U ou tissu ouvert)
Cassagne	22	RD13	RD13-03	sur la commune de Mazères-sur-Salat		3	100	T.O.
Cierp-Gaud	29	RN125	RN125-02	sur la commune de Chaum		3	100	T.O.
Esténos	28-29	RN125	RN125-02	sur les communes de Chaum et Fronsac		3	100	T.O.
Lauzerville	42	RD18	RD18-04	sur la commune d'Aigrefeuille		3	100	T.O.
Monestrol	48	A66	ASF-A66	sur les communes de Gibel et de Montgeard		2	250	T.O.
Mons	41	RD826	RD826-04	sur la commune de Drémil-Lafage		4	30	T.O.
Pointis-de-Rivière	26	A645	ASF-A645	sur la commune de Huos		3	100	T.O.
Saint-Julien-sur-Garonne	19	A64	A64-01	sur la commune de Saint-Elix-le-Château		1	300	T.O.
Saint-Pierre	40	RD20	RD20-03	sur la commune de Verfeil		3	100	T.O.
Saubens	7	RD817	RD817-13	sur la commune de Muret		1	300	T.O.
Vacquiers	32	RD14	RD14-06	sur la commune de Villeneuve-lès-Bouloc		3	100	T.O.
Commune affectée mais non traversée par une voie ferrée classée	N° de planche	Nom de l'infrastructure	Nom du tronçon	Délimitation du tronçon		Catégorie de l'infrastructure	Largeur des secteurs affectés par le bruit	Type de tissu (rue en U ou tissu ouvert)
Aucamville	0-34	Voie ferré de St Rustice à Avignonet	Ligne 640000	sur la commune de Toulouse		1	300	T.O.
Saint-Rome	0-45	Voie ferré de St Rustice à Avignonet	Ligne 640000	sur la commune de Montgaillard-Lauragais		2	250	T.O.
Beaupuy	0-39	Voie ferré de Buzet à Toulouse Matabiau	Ligne 718000	sur la commune de Montrabé		3	100	T.O.
Grenade	0-2	Voie ferré de St Rustice à Avignonet	Ligne 640000	sur la commune de Saint-Jory		2	250	T.O.
Saint Orens de Gameville	0-41-42	Voie ferré de St Rustice à Avignonet	Ligne 640000	Sur la commune de Labège		2	250	T.O.

Vu pour être annexé
à mon arrêté de ce jour

Toulouse, le
Pour le Préfet,
et par délégation,
Le Secrétaire Général

Thierry BONNIER

